





TÚ: 1991 - SUCHDOL NAD ODROU - NOVÝ JIČÍN
DÚ: 02 - SUCHDOL NAD ODROU - ŠENOV U NOVÉHO JIČÍNA
DÚ: 04 - SUCHDOL NAD ODROU - NOVÝ JIČÍN MĚSTO

OZNAČENÍ	POPIS ZMĚNY			DATUM	PODPIS
HIP	ZODP. PROJEKTANT	VYPRACOVAL	KONTROLOVAL	GENERÁLNÍ PROJEKTANT IM-PROJEKT, INŽENÝRSKÉ A MOSTNÍ KONSTRUKCE, s.r.o.  VODNÍ 1, 602 00 BRNO TEL: 533 446 080-2 FAX: 533 446 089 im-projekt@im-projekt.cz www.im-projekt.cz	
ING. TOMÁŠ PÁTEČEK	ING. MARTIN VAŠÁK	DLE PŘÍLOH	MGR. MARKÉTA VANĚČKOVÁ		
					
OBJEDNATEL: SPRÁVA ŽELEZNIC, S.O., DLÁŽDĚNÁ 1003/7, 110 00 PRAHA 1					
KRAJ: MORAVSKOSLEZSKÝ	ORP: NOVÝ JIČÍN	KATASTR: ŠENOV U NOVÉHO JIČÍNA			
STAVBA: MOSTNÍ OBJEKTY V EVID. KM 5,629 A 7,055 TRATI SUCHDOL NAD ODROU - NOVÝ JIČÍN ČÁST:				FORMÁT	A4
				DATUM	LISTOPAD 2020
				STUPEŇ	P
				ČÍSLO ZAK.	2020683
				MĚŘÍTKO	~
PŘÍLOHA: DOKLADY				ČÍSLO PŘÍLOHY: H	ČÍSLO PARÉ:

STAVBA: Mostní objekty v evid. km 5,629 a 7,055 trati Suchdol nad Odrou - Nový Jičín
PŘÍLOHA: DOKLADY

OBSAH:

Příloha	Název přílohy
	Plná moc
01	Správa železniční dopravní cesty, s.o., Oblastní ředitelství Ostrava, Muglinovská 1038/5, 702 00 Ostrava Plná moc ze dne 4.8.2020
	Vyjádření k sítím
02	GasNet Služby, s.r.o., Plynárenská 499/1, 602 00 Brno Vyjádření k sítím zn. č. 5002257974 ze dne 10.11.2020
02	GasNet Služby, s.r.o., Plynárenská 499/1, 602 00 Brno Vyjádření k sítím zn. č. 5002257904 ze dne 7.12.2020
03	ČEZ Distribuce, a.s., Teplická 874/8, 405 02 Děčín Vyjádření k sítím zn. č.k. 0101484357 ze dne 16.3.2021
04	ČEZ ICT Services, a.s., Duhová 1535/3, 140 00 Praha 4 Vyjádření k sítím zn. č. 0700348844 ze dne 16.3.2021
05	Telco Pro Services, a.s., Duhová 1535/3, 140 00 Praha 4 Vyjádření k sítím zn. č. 0201209594 ze dne 16.3.2021
06	Správa železnic, s.o., Oblastní ředitelství Ostrava, Správa elektrotechniky a energetiky, Muglinovská 1038/5, 702 00 Ostrava Vyjádření k sítím ev.č. INT/20-SEE/187 ze dne 19.3.2020
07	Správa železnic, s.o., Oblastní ředitelství Ostrava, Správa sdělovací a zabezpečovací techniky, Muglinovská 1038/5, 702 00 Ostrava Vyjádření k sítím č.j. 103/2020-SSZT ze dne 1.4.2020
08	ČD-Telematika a.s., Pernerova 2819/2a, 130 00 PRAHA 3 Vyjádření k sítím č.j. 1202005424 ze dne 26.3.2020
09	Česká telekomunikační infrastruktura a.s., Olšanská 2681/6, 130 00 Praha 3 Vyjádření ke stavebnímu řízení č.j. 511194/21 ze dne 12.1.2021
10	Vodafone Czech Republic, a.s., Náměstí Junkových 2, 155 00 PRAHA 5 Vyjádření k sítím zn. č. 200723-0946193755 ze dne 23.7. 2020
11	T-Mobile Czech Republic a.s., Tomíčková 2144/1, 149 00 Praha 4 Vyjádření k sítím č.j. E01724/21 ze dne 12.1.2021
12	T-Mobile Czech Republic a.s., Tomíčková 2144/1, 149 00 Praha 4 Vyjádření k sítím č.j. E017626/21 ze dne 12.1. 2021
13	Severomoravské vodovody a kanalizace Ostrava a.s., 28. října 1235/169, Mariánské Hory, 709 00 Ostrava Vyjádření k sítím zn. 9773/V032452/2020/AUTOMAT ze dne 11.11.2020
14	Severomoravské vodovody a kanalizace Ostrava a.s., 28. října 1235/169, Mariánské Hory, 709 00 Ostrava Vyjádření k sítím zn. 9773/V032453/2020/AUTOMAT ze dne 11.11.2020
	Vyjádření ke stavbě
15	Městský úřad Nový Jičín, Odbor územního plánování a stavebního řádu, Masarykovo nám. 1/1, 741 01 Nový Jičín Závazné stanovisko dle §96b zák.183/2006 Sb. č.j. ÚPSŘ/117126/2020/jur ze dne 3.12.2020
16	Obec Šenov u Nového Jičína, Dukelská 245, 742 42 Šenov u Nového Jičína Vyjádření ke stavbě č.j. 330/1286/2020 ze dne 1.12.2020
17	Městský úřad Nový Jičín, Odbor životního prostředí, Masarykovo nám. 1/1, 741 01 Nový Jičín Souhrnné vyjádření ke stavbě č.j. OŽP/117127/2020/Bok ze dne 25.11.2020
18	Městský úřad Nový Jičín, Odbor životního prostředí, Masarykovo nám. 1/1, 741 01 Nový Jičín Souhlas dle §17 zák. 254/2001 Sb. o vodách k mostu v km 5,629 č.j. OŽP/132283/2020/Pk ze dne 22.12.2020

19	Městský úřad Nový Jičín, Odbor životního prostředí, Masarykovo nám. 1/1, 741 01 Nový Jičín Závazné stanovisko dle §104 odst.9 zák. 254/2001 Sb. o vodách k propustku v km 7,055 č.j. OŽP/132306/2020/Pk ze dne 22.12.2020
20	Hasičský záchranný sbor Moravskoslezského kraje, Územní odbor Nový Jičín, Zborovská 5, 741 01 Nový Jičín Vyjádření ke stavbě č.j. HSOS-9898-2/2020 ze dne 4.12.2020
21	Krajská hygienická stanice Moravskoslezského kraje, pracoviště Nový Jičín, Štefánikova 9, 741 01 Nový Jičín Vyjádření ke stavbě č.j. KHSMS56781/2020/NJ/HOK ze dne 30.11.2020
22	Krajský úřad Moravskoslezského kraje, Odbor životního prostředí a zemědělství, 28. října 2771/117, 702 00 OSTRAVA Vyjádření ke stavbě dle §45i zák. 114/1992 Sb. č.j.: MSK 145186/2020 ze dne 26.10.2020
23	Povodí Odry s.p., Varenská 3101/49, 701 26 Ostrava Vyjádření ke stavbě č.j. POD/19433/2020/923/2/846 ze dne 11.12.2020
24	Ministerstvo obrany ČR , Sekce nakládání s majetkem, Oddělení ochrany územních zájmů Brno, Svatoplukova 2687/84, 662 10 BRNO Vyjádření ke stavbě č.j. 350392/2020-1150 ze dne 3.12.2020



**SPRÁVA
ŽELEZNIC**

PLNÁ MOC č. 20/2020

Správa železnic, státní organizace,

se sídlem Praha 1, Nové Město, Dlážďená 1003/7, PSČ 110 00, zapsaná v obchodním rejstříku u Městského soudu v Praze, oddíl A, vložka 48384

IČO: 709 94 234

Oblastní ředitelství Ostrava, Muglinovská 1038, 702 00 Ostrava – organizační jednotka,

zastoupená Ing. Jiřím Machem, ředitelem Oblastního ředitelství Ostrava,

zplnomocňuje

obchodní společnost:

IM-Projekt, inženýrské a mostní konstrukce, s.r.o.

se sídlem:

Vodní 970/1, Staré Brno, 602 00 Brno

IČO:

27689328

aby na základě Smlouvy o dílo na poskytování služeb č. E635-S-2041/2020 ze dne 28.05.2020, zadané pod názvem „Údržba, opravy a odstraňování závad u SMT 2020 – PD propustků na TÚ 1961, 1971, 1991, 2531“, kterou si zmocnitel objednal u zmocněnce vypracování projektových dokumentací pro stavby:

- **Propustek v evid. km 2,885 trati Suchdol nad Odrou – Fulnek**
- **Propustky v evid. km 5,629 a 7,055 trati Suchdol nad Odrou – Nový Jičín**
- **Propustky v evid. km 113,306; 113,546 a 114,185 trati Frýdek-Místek – Český Těšín**
- **Propustky v evid. km 36,976 a 38,523 trati Suchdol nad Odrou – Budišov nad Budišovkou**

zastupoval Správu železnic, státní organizaci - Oblastní ředitelství Ostrava při jednání s fyzickými a právnickými osobami, orgány státní správy a územní samosprávy, se správci stávajících inženýrských sítí a s vlastníky nemovitostí a jiných věcí či zařízení dotčených shora uvedenými stavbami, to vše v rámci plnění povinností vyplývajících ze Smlouvy o dílo na poskytování služeb na vypracování projektových dokumentací pro realizaci výše uvedených staveb. Zmocněnec je oprávněn předkládat veškeré žádosti, návrhy a podání podle ustanovení stavebního zákona, správního řádu, případně jiných dotčených právních předpisů, účastnit se veškerých řízení, místních šetření, žádat o poskytnutí jakýchkoliv vyjádření, posudků, stanovisek a provádět další úkony nutné k získání pravomocných povolení, týkajících se shora uvedených staveb.

Zmocněnec není oprávněn v rámci této plné moci podávat odvolání proti rozhodnutí správních orgánů.

V Ostravě dne 04.08.2020

.....
za zmocnitele **Ing. Jiří MACHO**
ředitel Oblastního ředitelství Ostrava

Zmocnění přijímám.

.....
za zmocněnce **Ing. Martin VAŠÁK**
jednatel společnosti IM-Projekt, inženýrské a mostní konstrukce, s.r.o.

 **IM-Projekt,**
inženýrské a mostní
konstrukce, s.r.o.
Vodní 1, 602 00 BRNO
Tel.: 533 446 080-2, mobil: 777 1969 70
Fax: 533 446 089
im-projekt@im-projekt.cz
www.im-projekt.cz



naše značka
5002257974
vyřizuje
Jaroslav Kápička
datum
10.11.2020

IM-Projekt, inženýrské a mostní konstrukce, s.r.o.
Vodní 970/1
60200 Brno

Věc:
Most v km 5,629 trati Suchdol nad Odrou- Nový Jičín

K.ú. - p.č.: Šenov u Nového Jičína

Stavebník: Správa železnic, státní organizace, Dlážděná 1003/7, 11000 Praha

Účel stanoviska: Povolení stavby - stavební režim (ÚR+SP)

GasNet, s.r.o., jako provozovatel distribuční soustavy (PDS) a technické infrastruktury, zastoupený GasNet Služby, s.r.o., vydává toto stanovisko:

V zájmovém území vyznačeném v příloze tohoto stanoviska, nejsou umístěna žádná provozovaná plynárenská zařízení a plynovodní přípojky ve vlastnictví nebo správě GasNet, s.r.o.. Mohou se zde nacházet plynárenská zařízení jiných vlastníků či správců, případně i dlouhodobě nefunkční/neprovozovaná plynárenská zařízení bez dostupných informací o jejich poloze a vlastnictví.

V rozsahu území vyznačeného v příloze souhlasíme s povolením stavby dle zákona 183/2006 Sb. ve znění pozdějších předpisů např. s vydáním územního rozhodnutí, zjednodušeným územním řízením, vydáním územního souhlasu, uzavřením veřejnoprávní smlouvy, ohlášením, stavebním povolením, veřejnoprávní smlouvou o provedení stavby nebo oznámením stavebního záměru s certifikátem autorizovaného inspektora.

V případě uzavření veřejnoprávní smlouvy nebude GasNet, s.r.o. ani GasNet Služby, s.r.o., jako zmocněnec GasNet, s.r.o., účastníkem územního ani stavebního řízení a nebudou uvedeni ve třetích osobách veřejnoprávní smlouvy.

Platí pouze pro území vyznačené v příloze tohoto stanoviska a to 24 měsíců ode dne jeho vydání.

Stanovisko bylo vygenerováno na základě vaší žádosti automaticky.

V případě dotčení pozemku v majetku společnosti GasNet, s.r.o. je třeba dále projednat smluvní vztah k tomuto pozemku. Kontakt na projednání naleznete na adrese www.gasnet.cz/cs/kontaktni-system/, činnost "Smluvní vztahy - pozemky a budovy plynárenských zařízení", případně na Zákaznické lince GasNet 555 90 10 10.

GasNet Služby, s.r.o.

Plynárenská 499/1 · Zábřovice · 602 00 Brno · T 555 90 10 10 · www.gasnet.cz
IČ: 27935311 · DIČ: CZ27935311

Zápis do obchodního rejstříku: Krajský soud v Brně, sp. zn. C 57165, dne 26. 7. 2007

Certificate of incorporation: Regional Court in Brno, ref. number C 57165, on 26th July 2007

Zákaznická linka GasNet 555 90 10 10, info@gasnet.cz, www.gasnet.cz



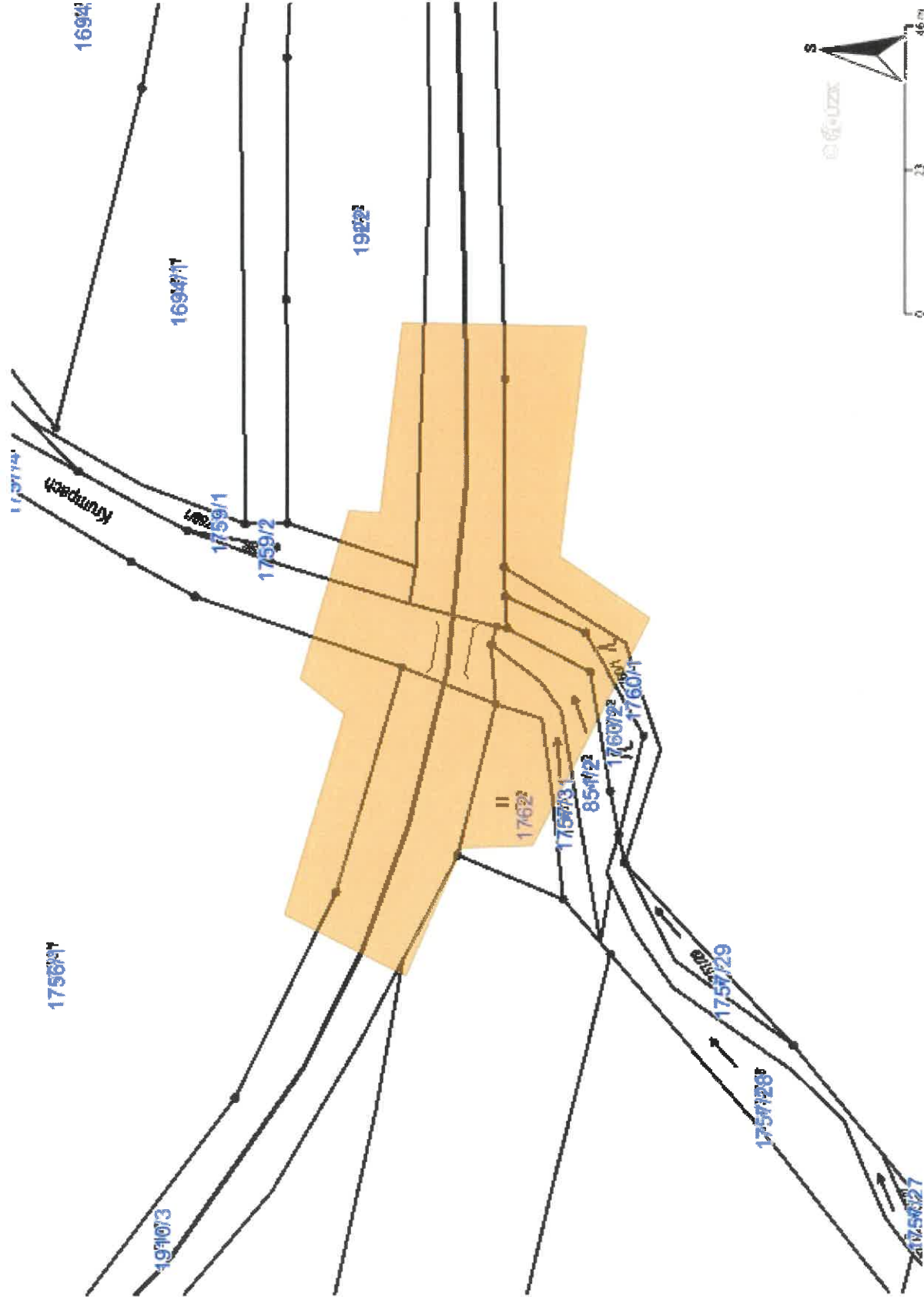
Za správnost a úplnost dokumentace předložené s žádostí včetně jejího souladu s platnými předpisy plně zodpovídá její zpracovatel. Stanovisko nenahrazuje případná další stanoviska k jiným částem stavby.

V případě další korespondence nebo jednání (např. změna stavby) uvádějte naši značku - 5002257974 a datum tohoto stanoviska. Kontakty jsou k dispozici na <https://www.gasnet.cz/cs/kontaktni-system/>.

GasNet, s.r.o.
zastoupená společností GasNet Služby, s.r.o., IČ 279 35 311
Jaroslav Kápička
Vedoucí zpracování externích požadavků
Odbor zpracování externích požadavků

Přílohy: Orientační zakres plynárenského zařízení

Provozovatel DS: GasNet, s.r.o.; Stavebník: Správa železnic, státní organizace , Dlážděná 1003/7 , 11000 Praha. K.ú.: Šenov u Nového Jičína.



Legenda:

linie plynovodu	regulační stanice
NTL	
STL	
VTL	
WTL	
nefunkční	
plánovaná stavba před realizací	
ve výstavbě, neuvedeno do provozu	
ochranné zařízení	
kabel	
elektropřípojka	
kabel protikorozní ochrany	
anodové uzemnění	
stanice katodové ochrany	
pásmo vlivu anodového uzemnění SKAO	
neplynovodní zařízení (linie/ bod)	



naše značka
5002257904
vyřizuje
Ing. Martin Majkut
datum
07.12.2020

IM-Projekt, inženýrské a mostní konstrukce, s.r.o.
Vodní 970/1
60200 Brno

Věc:
Propustek v evid. km 7,055 trati Suchdol nad Odrou- Nový Jičín

K.ú. - p.č.: Šenov u Nového Jičína

Stavebník: Správa železnic, státní organizace, Dlážďená 1003/7, 11000 Praha

Účel stanoviska: Povolení stavby - stavební režim (ÚR+SP)

GasNet, s.r.o., jako provozovatel distribuční soustavy (PDS) a technické infrastruktury, zastoupený GasNet Služby, s.r.o., vydává toto stanovisko:

K Vašemu požadavku sdělujeme, že v oblasti plánované stavby (dle předložené situace EMP), prochází vysokotlaký (dále jen VTL) plynovod DN 100, vč. souvisejícího příslušenství.

Bezpečnostní pásmo VTL plynovodu DN 100 je 15 m na obě strany plynovodu.
Ochranné pásmo VTL plynovodu je 4 m na obě strany od plynovodu.

DŮLEŽITÉ UPOZORNĚNÍ!!!

VTL plynovod není zakreslen v předložené situaci. Do doby vydání územního rozhodnutí a stavebního povolení požadujeme VTL plynovod zakreslit do PD.

Při realizaci výše uvedené stavby požadujeme dodržet následující podmínky:

1. Stavba bude probíhat v souladu se zákonem číslo 458/2000 Sb., ČSN EN 1594, TPG 700 03 a TPG 702 04 (Technická pravidla Gas).

PROPUSTEK:
- nejbližší okraj lze situovat min. 10 m od VTL plynovodu.

TERÉNNÍ ÚPRAVY:
- lze provádět min. 4 m od VTL plynovodu;

PŘELOŽKY IS:
- řešit v souladu s TPG 702 04, tabulka 9

2. Před zahájením prací je potřeba provést vytyčení našeho zařízení, a to na základě Vaší objednávky - <https://dpo.gasnet.cz/zadost-o-vytyceni>

3. **VŠEOBECNÉ PODMÍNKY:**
- nepoškodit nadzemní části VTL plynovodu (orientační sloupky, uzávěry atd.);

GasNet Služby, s.r.o.
Plynárenská 499/1 · Zábřovice · 602 00 Brno · T 555 90 10 10 · www.gasnet.cz
IČ: 27935311 · DIČ: CZ27935311
Zápis do obchodního rejstříku: Krajský soud v Brně, sp. zn. C 57165, dne 26. 7. 2007
Certificate of incorporation: Regional Court in Brno, ref. number C 57165, on 26th July 2007

Zákaznická linka GasNet 555 90 10 10, info@gasnet.cz, www.gasnet.cz

- nesnižovat ani nezvyšovat stávající krytí VTL plynovodu;
- v ochranném pásmu VTL plynovodu neskladovat žádný stavební ani jiný materiál;
- odstavování vozidel a techniky provádět 10 m od VTL plynovodu;
- případné dočasné zařízení staveniště (maríngotky, mobilní buňky atd.) umístit min. 10 m od předmětného VTL plynovodu;
- po dobu stavby požadujeme zabezpečit VTL plynovod proti mechanickému poškození vhodným způsobem (přejezdy zabezpečit silničními panely, ochranné pásmo VTL plynovodu ohraničit výstražnou páskou);

Před záhozem v exponovaných místech a po dokončení stavebních prací přizvete zaměstnance provozu a údržby sítě GasNet Služby, s.r.o. ke kontrole, vydání souhlasu s provozem nového zařízení a provedení zápisu do stavebního deníku, kontakty na <https://dpo.gasnet.cz/zadost-o-vytyceni>

GasNet Služby, s.r.o. si vyhrazuje právo vydání případných dalších podmínek, pokud by to okolnosti výstavby vyžadovaly. Případné změny v PD požadujeme předložit k odsouhlasení.

V rozsahu této stavby souhlasíme s povolením stavby dle zákona 183/2006 Sb. ve znění pozdějších předpisů. Tento souhlas platí pro územní řízení, řízení o územním souhlasu, veřejnoprávní smlouvy pro umístění stavby, zjednodušené územní řízení, ohlášení, stavební řízení, společné územní a stavební řízení, veřejnoprávní smlouvu o provedení stavby nebo oznámení stavebního záměru s certifikátem autorizovaného inspektora.

V zájmovém území se mohou nacházet plynárenská zařízení jiných vlastníků či správců, případně i dlouhodobě nefunkční/neprovozovaná plynárenská zařízení bez dostupných informací o jejich poloze a vlastnictví.

Plynárenská zařízení a plynovodní přípojky (dále jen PZ) jsou dle ust. § 2925 zákona č. 89/2012 Sb., občanského zákoníku, provozovány jako zařízení zvláště nebezpečná a z tohoto důvodu jsou chráněna ochranným pásmem dle zákona č. 458/2000 Sb. ve znění pozdějších předpisů.

Rozsah ochranného pásma je stanoven v zákoně 458/2000 Sb. ve znění pozdějších předpisů.

Stavební činnosti je možné realizovat pouze při dodržení podmínek stanovených v tomto stanovisku. Nebudou-li tyto podmínky dodrženy, budou stavební činnosti považovány dle § 68 zákona č. 458/2000 Sb. ve znění pozdějších předpisů za činnost bez našeho předchozího souhlasu. Při každé změně projektu nebo stavby (zejména trasy navrhovaných inženýrských sítí) je nutné požádat o nové stanovisko k této změně.

Nedodržení podmínek uvedených v tomto stanovisku zakládá odpovědnost stavebníka za vzniklé škody.

Za stavební činnosti se pro účely tohoto stanoviska považují všechny činnosti prováděné v ochranném pásmu PZ (tzn. bezvýkopové technologie a terénní úpravy) a činnosti mimo ochranné pásmo, pokud by takové činnosti mohly ohrozit bezpečnost a spolehlivost PZ (např. trhací práce, sesuvy půdy, vibrace, apod.).

Případné zřizování staveniště, skladování materiálů, stavebních strojů apod. bude realizováno mimo ochranné pásmo PZ (není-li ve stanovisku uvedeno jinak).

Při použití nákladních vozidel, stavebních strojů a mechanismů požadujeme zabezpečit případný přejezd přes PZ uložením betonových panelů v místě přejezdu PZ.

PŘI REALIZACI STAVBY BUDOU DODRŽENY TYTO PODMÍNKY PRO PROVÁDĚNÍ STAVEBNÍ ČINNOSTI:

(1) Před zahájením stavební činnosti bude provedeno vytyčení trasy a přesné určení uložení PZ. Vytyčení trasy provede příslušná regionální oblast ZDARMA. Formulář a kontakt naleznete na <https://www.gasnet.cz/cs/ds-vytyceni-pz/>, lze využít QR kód, který je uveden v tomto stanovisku. Při podání žádosti uvede žadatel naši značku (číslo jednací) uvedenou v úvodu tohoto stanoviska a sdělí termín zahájení a ukončení stavby. O provedeném vytyčení trasy bude sepsán protokol. Přesné určení uložení PZ (sondou) je povinen provést stavebník na svůj náklad.

BEZ VYTYČENÍ TRASY A PŘESNÉHO URČENÍ ULOŽENÍ PZ STAVEBNÍKEM NESMÍ BÝT VLASTNÍ STAVEBNÍ ČINNOST ZAHÁJENA. VYTYČENÍ POVAŽUJEME ZA ZAHÁJENÍ STAVEBNÍ ČINNOSTI V OCHRANNÉM A BEZPEČNOSTNÍM PÁSMU PZ. PROTOKOL O VYTYČENÍ MÁ PLATNOST 2 MĚSÍCE.

(2) Stavebník je povinen stavebnímu podnikateli prokazatelně předat kopii tohoto stanoviska. Převzetí kopie stvrdí stavební podnikatel stavebníkovi svým podpisem a zápisem do stavebního deníku. Pracovníci provádějící stavební činnosti budou prokazatelně seznámeni s polohou PZ, rozsahem ochranného pásma a těmito podmínkami.

(3) Bude dodržena mj. ČSN 73 6005, TPG 702 01, TPG 702 04, TPG 700 03, zákon č. 458/2000 Sb. ve znění pozdějších předpisů, případně další předpisy související s uvedenou stavbou.

(4) Při provádění stavební činnosti v ochranném pásmu PZ vč. přesného určení uložení PZ je stavebník povinen učinit taková opatření, aby nedošlo k poškození PZ nebo ovlivnění jejich bezpečnosti a spolehlivosti provozu. Nebude použito nevhodného nářadí, zemina bude těžena pouze ručně bez použití pneumatických, elektrických, bateriových a motorových

nářadí.

(5) V případě použití bezvýkopových technologií (např. protlaku) bude před zahájením stavební činnosti provedeno úplné obnažení PZ v místě křížení na náklady stavebníka. Technologie musí být navržena tak, aby v místě křížení nebo souběhu s PZ byl dostatečný stranový nebo výškový odstup od PZ, který zajistí nepoškození PZ během prací a to s ohledem na použitou bezvýkopovou technologii a všechny její účinky na okolní terén. V případě, že nemůže být tato podmínka dodržena, nesmí být použita bezvýkopová technologie.

(6) Odkrytá PZ budou v průběhu nebo při přerušení stavební činnosti řádně zabezpečena proti jejich poškození.

(7) Poklopy uzávěrů a ostatních armatur na PZ, vč. hlavních uzávěrů plynu (HUP) na odběrném plynovém zařízení udržovat stále přístupné a funkční po celou dobu trvání stavební činnosti.

(8) Bude zachována hloubka uložení PZ (není-li ve stanovisku uvedeno jinak).

(9) Stavebník je povinen neprodleně oznámit každé i sebemenší poškození PZ (vč. drobných vrypů do PE potrubí, poškození izolace, signalizačního vodiče, výstražné fólie, markeru atd.) na telefon 1239.

(10) Před provedením zásypu výkopu a v průběhu stavby bude provedena kontrola dodržení podmínek stanovených pro stavební činnosti v ochranném pásmu PZ. Povinnost kontroly se vztahuje i na PZ, která nebyla odhalena. Kontrolu provede příslušná regionální oblast (formulář a kontakt naleznete na <https://www.gasnet.cz/cs/ds-vytyceni-pz/>, lze využít QR kód, který je uveden v tomto stanovisku). Při žádosti uvede žadatel naši značku (číslo jednací) uvedenou v úvodu tohoto stanoviska. Kontrolu je třeba objednat min. 5 dnů předem. Předmětem kontroly je také ověření dodržení stanovené odstupové vzdálenosti staveb, které byly povoleny v ochranném a bezpečnostním pásmu PZ.

(11) O provedené kontrole bude sepsán protokol. Bez provedené kontroly nesmí být PZ zasypána. Stavebník je povinen na základě výzvy provozovatele PZ, nebo jeho zástupce doložit průkaznou dokumentaci o nepoškození PZ během výstavby nebo provést na své náklady kontrolní sondy v místě styku stavby s PZ.

(12) PZ budou po kontrole řádně podsypána a obsypána těžným pískem, bude provedeno zhutnění a bude osazena výstražná fólie žluté barvy, vše v souladu s TPG 702 01, TPG 702 04.

(13) Neprodleně po skončení stavební činnosti budou řádně osazeny všechny poklopy a nadzemní prvky PZ.

(14) Pokud stavebník nedodrží podmínky stanovené tímto stanoviskem bude činnost stavebníka vyhodnocena provozovatelem PZ jako narušení ochranného nebo bezpečnostního pásma PZ a budou z toho vyvozeny příslušné důsledky.

Platí pouze pro území vyznačené v příloze tohoto stanoviska a to 24 měsíců ode dne jeho vydání.

V případě dotčení pozemku v majetku společnosti GasNet, s.r.o. je třeba dále projednat smluvní vztah k tomuto pozemku. Kontakt na projednání naleznete na adrese www.gasnet.cz/cs/kontaktni-system/, činnost Smluvní vztahy - pozemky a budovy plynárenských zařízení.

Za správnost a úplnost dokumentace předložené s žádostí včetně jejího souladu s platnými předpisy plně zodpovídá její zpracovatel. Stanovisko nenahrazuje případná další stanoviska k jiným částem stavby.

V případě další korespondence nebo jednání (např. změna stavby) uvádějte naši značku - 5002257904 a datum tohoto stanoviska. Kontakty jsou k dispozici na <https://www.gasnet.cz/cs/kontaktni-system/>.



GasNet, s.r.o.
zastoupená společností GasNet Služby, s.r.o., IČ 279 35 311
Ing. Martin Majkut
Specialista externích požadavků
Odbor zpracování externích požadavků
+420532227582
martin.majkut@gasnet.cz

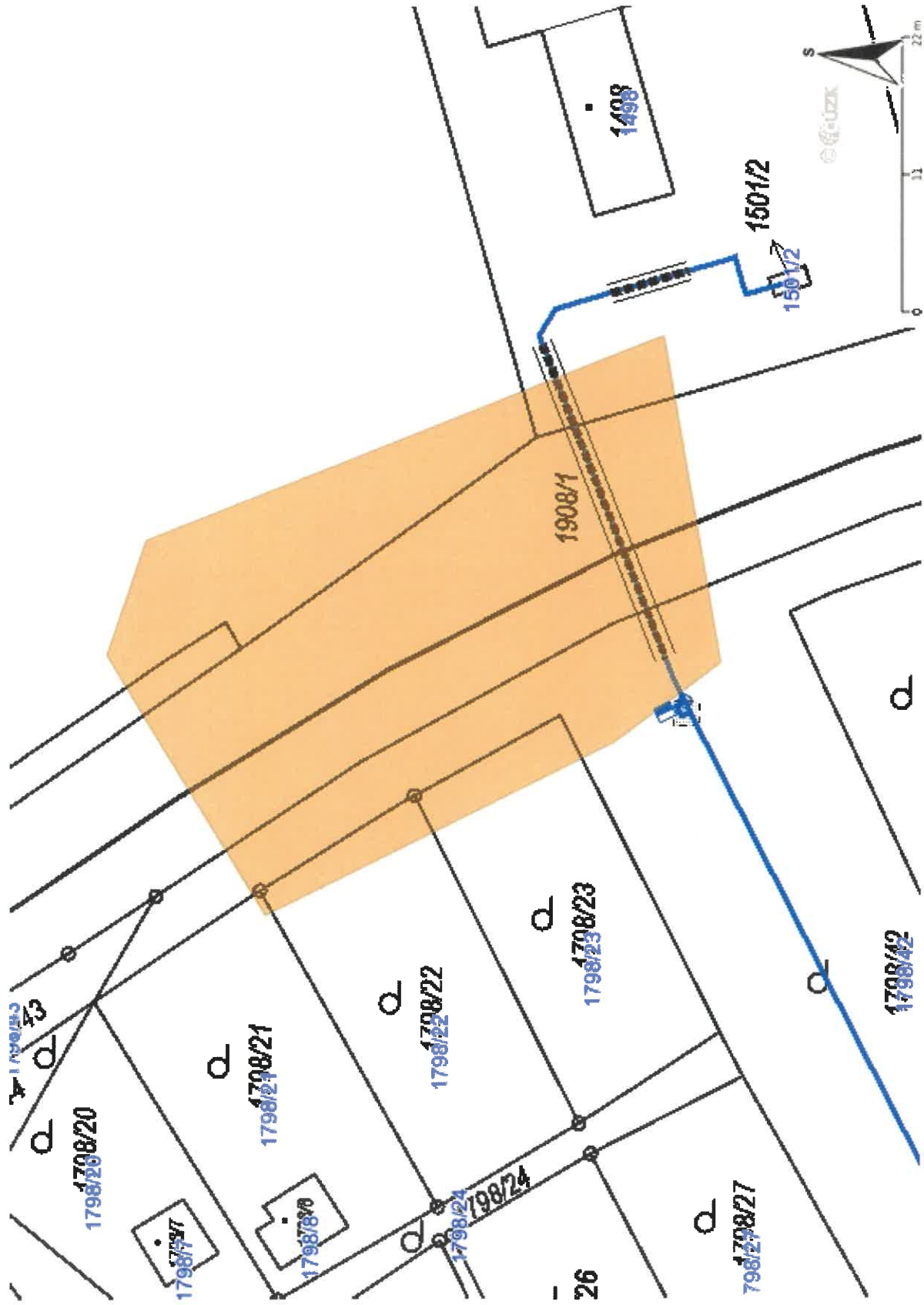


Zažádejte o vytyčení

Přílohy: Orientační zakres plynárenského zařízení, Orientační zakres plynárenského zařízení, Ověřená příloha žadatele

Příloha: Orientační zakres plynárenského zařízení. Tato příloha je nedílnou součástí stanoviska č. 5002257904 ze dne 07.12.2020.

Provozovatel DS: GasNet, s.r.o.; Stavebník: Správa železnic, státní organizace, Dílžďená 1003/7, 11000 Praha. K.ú.: Šenov u Nového Jičína.



Legenda:

	linie plynovodu
	NTL
	STL
	VTL
	WTL
	nefunkční
	plánovaná stavba před realizací
	ve výstavbě, neuvedeno do provozu
	regulační stanice
	ochranné zařízení
	kabel
	elektropřípojka
	kabel protikoroziční ochrany
	anodové uzemnění
	stanice katodové ochrany
	pásmo vlivu anodového uzemnění SKAO
	neplynovodní zařízení (linie/ bod)

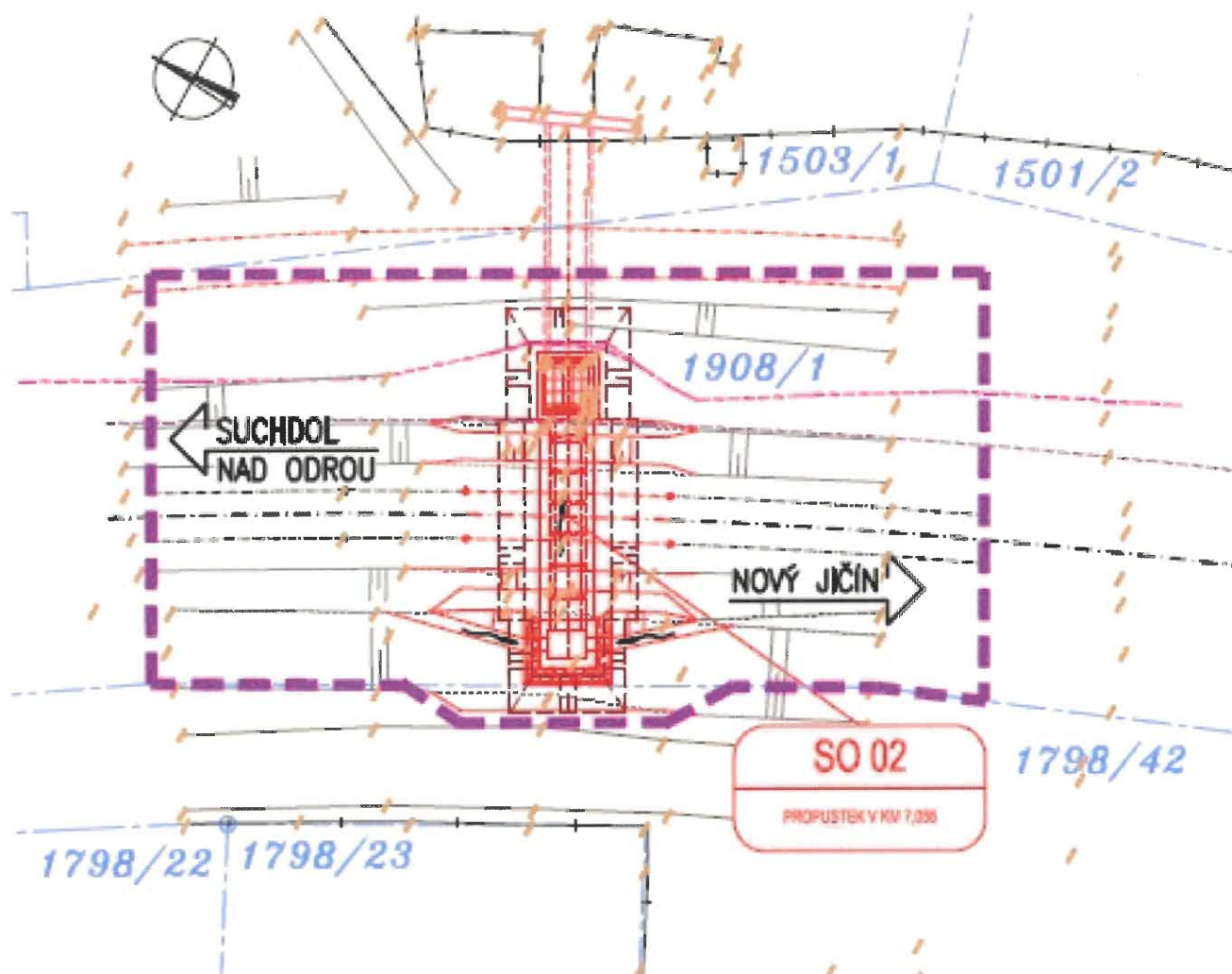
Příloha: Orientační zákres plynárenského zařízení. Tato příloha je nedílnou součástí stanoviska č. 5002257904 ze dne 07.12.2020.

Provozovatel DS: GasNet, s.r.o.; Stavebník: Správa železnic, státní organizace, Díláždná 1003/7, 11000 Praha. K.ú.: Šenov u Nového Jičína.



Legenda:

linie	plynovodu
—	NTL
—	STL
—	VTL
—	WTL
—	nefunkční
—	plánovaná stavba před realizací
—	ve výstavbě, neuvedeno do provozu
	regulační stanice
	ochranné zařízení
	kabel
	elektropřípojka
	kabel protikoroziční ochrany
	anodové uzemnění
	stanice katodové ochrany
	pásmo vlivu anodového uzemnění SKAO
	neplynovodní zařízení (linie/ bod)



LEGENDA SÍTÍ:

- STÁVAJÍCÍ ZABEZPEČOVACÍ VEDENÍ - SŽ, s.o., SSŽT
- STÁVAJÍCÍ SDĚLOVACÍ VEDENÍ - ČD-TELEMATIKA, a.s.
- ÚPRAVA TRASY STÁVAJÍCÍHO ZABEZPEČOVACÍHO VEDENÍ - SŽ, s.o., SSŽT
- ÚPRAVA TRASY STÁVAJÍCÍHO SDĚLOVACÍHO VEDENÍ - ČD-TELEMATIKA, a.s.

LEGENDA:

- == STÁVAJÍCÍ PONECHANÉ STAVBY (BUDOVY, MOSTY, ZDI, PROPUSTKY, ...)
- == STÁVAJÍCÍ PONECHANÉ OPLOČENÍ A ZDI (DRÁTĚNÉ, ZDĚNÉ, DŘEVĚNÉ)
- == STÁVAJÍCÍ ZPEVNĚNÉ PLOCHY (VOZOVKY, CHODNÍKY, DLÁŽDĚNÉ KORYTA, ...)
- == STÁVAJÍCÍ SVAHY
- == NOVÉ STAVBY (ŽELEZNICE, KOMUNIKACE, MOSTY, ZDI, PROPUSTKY, ...)
- == NOVÉ ZEMNÍ TĚLESO
- STÁVAJÍCÍ SOLITÉRNÍ STROMY S PRŮMĚREM KMĚNU
- VÝKOPY A TĚSNIČI HRÁZKY

ŽADATEL

IM-Projekt, inženýrská a mostní konstrukce, s.r.o.

NAŠE ZNAČKA
0101484357VYŘÍZENO DNE
16.03.2021

Sdělení o existenci energetického zařízení, sítě pro elektronickou komunikaci nebo zařízení technické infrastruktury společnosti ČEZ Distribuce, a. s., pro akci:

Mostní objekty v evid. km 5,629 a 7,055 trati Suchdol nad Odrou - Nový Jičín

Vážený zákazníku,

dovolujeme si reagovat na Vaši žádost číslo 0101484357 ze dne 16.03.2021 o sdělení o existenci energetického zařízení, sítě pro elektronickou komunikaci nebo zařízení technické infrastruktury. Na Vámi uvedeném zájmovém území se **nenachází energetické zařízení, zařízení sítě pro elektronickou komunikaci nebo zařízení technické infrastruktury v majetku společnosti ČEZ Distribuce, a. s.**

Zároveň si Vás dovoluujeme upozornit, že se v zájmovém území může nacházet energetické zařízení, sítě pro elektronickou komunikaci nebo zařízení technické infrastruktury, které není v majetku společnosti ČEZ Distribuce, a. s.

Toto sdělení je platné do 16.09.2021.

V souvislosti s výše uvedeným si Vás dovoluujeme upozornit, že uvedené sdělení včetně jeho příloh představuje skutečnosti tvořící obchodní tajemství společnosti ČEZ Distribuce, a. s. Poskytnuté informace jsou dále také důvěrnými informacemi a obchodně citlivými informacemi společnosti ČEZ Distribuce, a. s. Z výše uvedených důvodů si Vás proto společnost ČEZ Distribuce, a. s., dovoluje upozornit, že s poskytnutými informacemi je potřeba nakládat dle platných právních předpisů, v opačném případě se vystavujete postihu ve smyslu platné právní úpravy. V této souvislosti si Vás dále dovoluujeme upozornit, že požadované informace nesmí být předány, sděleny, využity, zpřístupněny, či jiným způsobem postoupeny na jakoukoli třetí osobu bez předchozího prokazatelného souhlasu společnosti ČEZ Distribuce, a. s. Informace o existenci energetického zařízení, sítě pro elektronickou komunikaci a zařízení technické infrastruktury mohou být využity pouze pro účel, pro který byly vyžádány.

S pozdravem

ČEZ Distribuce, a. s.

Děčín, Děčín IV-Podmokly
Teplická 874/8
PSČ 405 02
IČ: 24729035

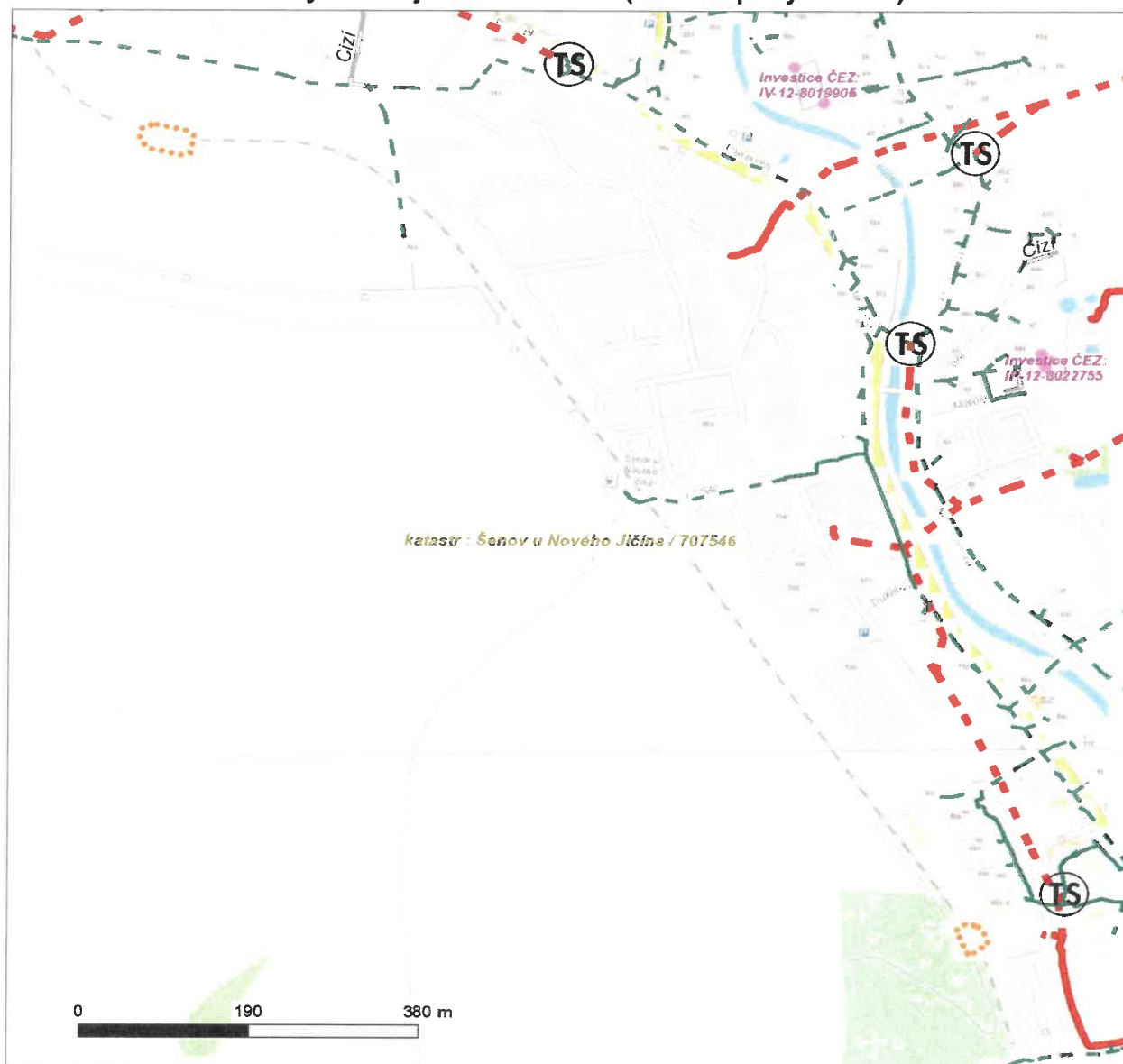
Přílohy

Situační výkres zájmového území

Platí pouze se sdělením číslo 0101484357.


Zakreslené polohy zařízení v příloze jsou pouze informativní.

Situační výkres zájmového území (klad mapových listů)



Není-li zobrazena katastrální mapa, zadejte žádost znovu. Katastrální mapa je generována prostřednictvím externí WMS služby, jejíž provoz nezajišťuje společnost ČEZ Distribuce, a. s.

LEGENDA

Podzemní vedení NN do 1 kV	 Stanice do 52 kV - stožárová	 Nadzemní síť pro elektronickou komunikaci
Nadzemní vedení NN do 1 kV	 Stanice do 52 kV - zděná	 Podzemní síť pro elektronickou komunikaci
Podzemní vedení VN do 35 kV	 Transformovna (nad 52 kV)	 HDPE trubka
Nadzemní vedení VN do 35 kV	 Prohlášení investice ČEZ Distribuce	 Souběhy sítí pro elektronickou komunikaci s energetickými sítěmi:
Podzemní vedení VVN 110 kV	 Stanice ČEZ Distribuce ve výstavbě	 Souběh s podzemním vedením NN do 1 kV
Nadzemní vedení VVN 110 kV	 Zařízení ČEZ Distribuce ve výstavbě	 Souběh s nadzemním vedením NN do 1 kV
NN přívod odběratele	 Hranice katastrálního území	 Souběh s podzemním vedením VN do 35 kV
Zařízení technické infrastruktury		 Souběh s nadzemním vedením VN do 35 kV
Cizí energetické vedení		 Souběh s podzemním vedením VVN 110 kV
Zájmové území		 Souběh s nadzemním vedením VVN 110 kV



ŽADATEL

IM-Projekt, inženýrská a mostní konstrukce

NAŠE ZNAČKA
0700348844

VYŘIZUJE / LINKA

VYŘÍZENO DNE
16.03.2021

Sdělení o existenci komunikačního vedení společnosti ČEZ ICT Services, a. s.

Název akce: **Mostní objekty v evid. km 5,629 a 7,055 trati Suchdol nad Odrou - Nový Jičín**

Účel: **Stavební řízení**

Vážený zákazníku,
dovolujeme si reagovat na Vaši žádost číslo 0700348844 ze dne 16.03.2021, která se týkala sdělení o existenci komunikačního zařízení na Vámi určeném zájmovém území.

Dle vědomí společnosti ČEZ ICT Services, a. s., se na Vámi vymezeném zájmovém území:
nenachází komunikační zařízení v majetku společnosti ČEZ ICT Services, a. s.

Zároveň si Vás dovoluujeme upozornit, že není vyloučeno, že se ve Vámi vymezeném zájmovém území nachází jiné zařízení, které není v majetku společnosti ČEZ ICT Services, a. s.

Toto sdělení je platné do 16.03.2022.

V souvislosti s výše uvedeným si Vás dovoluujeme upozornit, že sdělení o existenci či neexistenci sítě představuje skutečnosti tvořící obchodní tajemství společnosti ČEZ ICT Services, a. s. Poskytnuté informace jsou dále také důvěrnými informacemi společnosti ČEZ ICT Services, a. s. Z výše uvedených důvodů si Vás proto společnost ČEZ ICT Services, a. s., dovoluje upozornit, že s poskytnutými informacemi je potřeba nakládat dle platných právních předpisů, v opačném případě se vystavujete postihu ve smyslu platné právní úpravy. V této souvislosti si Vás dovoluujeme rovněž upozornit, že požadované informace nesmí být předány, sděleny, využity, zpřístupněny, či jiným způsobem postoupeny na jakoukoli třetí osobu bez předchozího prokazatelného souhlasu společnosti ČEZ ICT Services, a. s. Informace o existenci sítě mohou být využity pouze pro účel, pro který byly vyžádány.

ČEZ ICT Services, a. s.

Praha, Praha 4
Duhová 1531/3
PSČ 140 53
IČ: 26470411

Přílohy

Situační výkres zájmového území

ČEZ ICT Services, a. s.

Duhová 1531/3, 140 53 Praha 4 | tel.: 841 842 843 | IČ: 26470411, DIČ: CZ26470411
e-mail: servicedesk@cez.cz, www.cez.cz/cez-ict-services | zapsána v obchodním rejstříku
vedeném Městským soudem v Praze, oddíl B, vložka 7309



Platí pouze se sdělením číslo 0700348844.

Zakreslené polohy zařízení v příloze jsou pouze informativní.

Situační výkres zájmového území



LEGENDA

- | | |
|---------------------------------|-------------------------------|
| --- Nadzemní optické vedení | --- Radioreléový spoj vzduch |
| — Podzemní optické vedení | ••••• Zájmové území |
| - - - Nadzemní metalické vedení | — Hranice katastrálního území |
| — Podzemní metalické vedení | |



ŽADATEL

IM-Projekt, inženýrská a mostní konstrukce

NAŠE ZNAČKA
0201209594

VYŘIZUJE / LINKA

VYŘÍZENO DNE
16.03.2021

Sdělení o existenci komunikačního vedení společnosti Telco Pro Services, a. s.

Název akce: **Mostní objekty v evid. km 5,629 a 7,055 trati Suchdol nad Odrou - Nový Jičín**

Účel: **Stavební řízení**

Vážený zákazníku,
dovolujeme si reagovat na Vaši žádost číslo 0201209594 ze dne 16.03.2021, která se týkala sdělení o existenci komunikačního zařízení na Vámi určeném zájmovém území.

Dle vědomí společnosti Telco Pro Services, a. s., se na Vámi vymezeném zájmovém území:
nenachází komunikační zařízení v majetku společnosti Telco Pro Services, a. s.

Zároveň si Vás dovoluujeme upozornit, že není vyloučeno, že se ve Vámi vymezeném zájmovém území nachází jiné zařízení, které není v majetku společnosti Telco Pro Services, a. s.

Toto sdělení je platné do 16.03.2022.

V souvislosti s výše uvedeným si Vás dovoluujeme upozornit, že sdělení o existenci či neexistenci sítí představuje skutečnosti tvořící obchodní tajemství společnosti Telco Pro Services, a. s. Poskytnuté informace jsou dále také důvěrnými informacemi společnosti Telco Pro Services, a. s. Z výše uvedených důvodů si Vás proto společnost Telco Pro Services, a. s., dovoluje upozornit, že s poskytnutými informacemi je potřeba nakládat dle platných právních předpisů, v opačném případě se vystavujete postihu ve smyslu platné právní úpravy. V této souvislosti si Vás dovoluujeme rovněž upozornit, že požadované informace nesmí být předány, sděleny, využity, zpřístupněny, či jiným způsobem postoupeny na jakoukoli třetí osobu bez předchozího prokazatelného souhlasu společnosti Telco Pro Services, a. s. Informace o existenci sítí mohou být využity pouze pro účel, pro který byly vyžádány.

S pozdravem

Telco Pro Services, a. s.

Praha, Praha 4
Duhová 1531/3
PSČ 140 00
IČ: 29148278

Přílohy

Situační výkres zájmového území



Platí pouze se sdělením číslo 0201209594.

Zakreslené polohy zařízení v příloze jsou pouze informativní.

Situační výkres zájmového území



LEGENDA

- | | |
|---------------------------|-----------------------------|
| Nadzemní optické vedení | Radioreléový spoj vzduch |
| Podzemní optické vedení | Zájmové území |
| Nadzemní metalické vedení | Hranice katastrálního území |
| Podzemní metalické vedení | |

**Vyjádření k drážním energetickým zařízením a jejich součástím ve Správě železnic, Oblastního ředitelství Ostrava, Správy elektrotechniky a energetiky (SEE)
Ev. č. INT/20-SEE/187**

„Oprava propustků v km 2,885; 5,629; 7,055; 113,306; 113,546; 114,185; TÚ 1971; 1991; 2531“ (sítě).

Trať Správy železnic Suchdol n. O. – Fulnek v km 2,835 – 2,935; trať Správy železnic Suchdol n. O. – Nový Jičín město v km 5,580 – 5,680 a km 7,000 – 7,100 a trať Správy železnic Frýdek-Místek – Český Těšín v km 113,250 – 113,360; km 113,500 – 113,600 a km 114,135 – 114,235..

Komu		Od koho	Ivan Čabala
úsek, org. jednotka:	Oblastní ředitelství Ostrava	úsek, org. jednotka:	Oblastní ředitelství Ostrava
odbor:	SMT	odbor:	SEE
		telefon:	+420 972 762 202
		e-mail:	cabala@szdc.cz
Datum	19. 3. 2020	Počet stran	2
		Počet příloh	0

ke dni: **březen 2020**

Při realizaci Vámi plánovaných vyznačených zemních prací **nedojde** ke styku (souběhu, křížení) s drážními elektroenergetickými zařízeními a jejich součástmi, která jsou chráněna ochranným pásmem dle § 46 zákona č. 458/2000 Sb.

Jedná se o:

- podzemní vedení: nn☐, nn DOÚO, ON☐, vn 3kV DC☐, vn 6kV☐, vn 22kV☐, vvn 110kV☐, uzemnění☐
- nadzemní vedení kabelové: nn☐, vn 6kV☐, vn 22kV☐
- nadzemní vedení (bez izolace): vn 3kV DC☐, vvn 110kV☐
- nadzemní vedení (se zákl. izolací): vn 22kV☐
- elektrické stanice: venkovní☐, stožárové☐, kompaktní a zděné☐

Všeobecné podmínky:

Provádění zemních prací v blízkosti podzemních vedení elektrizační soustavy a jejich součástí se povoluje za podmínek, že žadatel:

- bude respektovat ochranná pásma zařízení elektrizační soustavy dle § 46 zákona č. 458/2000 Sb.
- zajistí před zahájením zemních prací vytýčení kabelového vedení přímo na stanovišti (trase), nutno uvést značku tohoto vyjádření
- uvědomí organizaci, která vydala toto vyjádření o zahájení stavebních prací nejméně 15 dnů předem
- seznámí prokazatelně (písemně) své zaměstnance, jichž se to týká, s polohou tohoto vedení (zařízení) a upozorní je na možnou odchylku uloženého vedení (zařízení) od výkresové dokumentace (v metrech)
- vyzve své zaměstnance, aby dbali při pracích v těchto místech největší opatrnosti a ve vzdálenosti 1 metru po každé straně vytýčené trasy vedení (zařízení) nepoužívali žádných mechanizačních prostředků (hloubicích strojů) a dodržovali platné bezpečnostní předpisy a ČSN
- uloží svým zaměstnancům, aby odkryté podzemní kabelové vedení (zařízení) řádně zajistili proti poškození a na tuto skutečnost upozorní správce zařízení (kabelu)

- bude dodržovat technologické postupy pokládky sítí technického vybavení (kabely, potrubí aj.) dle platných ČSN, TNŽ a předpisů Správy železnic, státní organizace a ostatních právních předpisů
- zajistí zachování snadného přístupu ke kabelovým trasám a zařízením ve správě SEE OŘ Ostrava z provozních důvodů (oprava, údržba, příp. výměna) s potřebnou technikou
- vyzve správce zařízení k provedení kontroly, zda není vedení (zařízení) viditelně poškozeno
- ohlásí neprodleně každé poškození podzemního kabelového vedení a ostatního zařízení na elektrodispečink Správy železnic, státní organizace v Ostravě:

elektrodispečer I. tel.: 972 762 581

elektrodispečer II. tel.: 972 762 683

Doplňující připomínky:

Nedodržení výše uvedeného je hrubým porušením právních povinností dle zákonů č. 458/2000 Sb. energetický zákon a č. 266/1994 Sb. Zákon o drahách v jejich platných zněních.


Toto vyjádření pozbývá platnosti, jestliže se nezačne se stavebními pracemi uvedené stavby do dne: **březen 2022**



Ing. Jaromír Hubač

Přednosta

Správy elektrotechniky a energetiky
Oblastní ředitelství Ostrava



Stanovisko Správy sdělovací a zabezpečovací techniky (SSZT)

Komu	Ing. Švrčina	Od koho	Bc. Dalibor Wajda
úsek, org. jednotka:	OŘ Ostrava	úsek, org. jednotka:	Oblastní ředitelství Ostrava
odbor:	SMT	odbor:	SSZT OŘ Ostrava
		telefon:	+420 9727 66 434
	103/2020-SSZT	e-mail:	Wajda@szdc.cz
Datum	1. 4. 2020	Počet stran	2
		Počet příloh	5

Vyjádření k drážním podzemním kabelovým vedením a součástím zabezpečovacího a sdělovacího zařízení ve správě SŽ, s. o., Oblastního ředitelství Ostrava – Správy sdělovací a zabezpečovací techniky (SSZT)

Vyjádření o prostorovém umístění (existenci) podzemních, nadzemních zabezpečovacích kabelových vedení a zařízení ve staveništi (trase).

Přesné vyznačení staveniště, trasy:

Suchdol nad Odrou – Fulnek km 2,835 – 2,935

Suchdol nad Odrou – Nový Jičín město km 5,580 – 5,680

Suchdol nad Odrou – Nový Jičín město km 7,000 – 7,100

Frýdek-Místek – Dobrá u Frýdku km 113,250 – 113,360

Frýdek-Místek – Dobrá u Frýdku km 113,500 – 113,600

Frýdek-Místek – Dobrá u Frýdku km 114,135 – 114,235

Název, účel stavby: **Oprava propustků v km 2,885; 5,629; 7,055; 113,306; 113,546; 114,185; TÚ 1971; 1991; 2531**

Při realizaci Vámi plánovaných prací **dojde** k dotčení (souběhu, křížování) kabelových tras (zařízení) ve správě SŽ, s. o., Oblastního ředitelství Ostrava – Správy sdělovací a zabezpečovací techniky, která jsou chráněna ochranným pásmem ve smyslu zákona č. 266/1994 Sb., o dráhách.

Na základě tohoto vyjádření **je** nutné požádat o jejich vytyčení.

Vyjádření pozbývá platnosti dne: 1. 4. 2022

Upozorňujeme, že o vyjádření je nutno požádat i u ČD-Telematika, a.s., centrální podatelna U2, Pod Tábořem 369/8a, 190 00 Praha 9 (není-li součástí souhrnného vyjádření).

Všeobecné podmínky

Při provádění zemních prací v blízkosti podzemních silnoproudých a slaboproudých kabelových vedení a jejich součástí je nutno:

- zajistit před zahájením zemních prací vytyčení kabelového vedení přímo na stanovišti (trase), nutno uvést značku tohoto vyjádření

- uvědomit organizaci, která vydala toto vyjádření o zahájení stavebních prací nejméně 15 dnů předem
- seznámit prokazatelně (písemně) své zaměstnance, jichž se to týká, s polohou tohoto vedení (zařízení)
- upozornit na možnou odchylku $\pm 30\text{cm}$ uloženého vedení (zařízení) od polohy vyznačené ve výkresové dokumentaci
- upozornit své zaměstnance, aby dbali při pracích v těchto místech největší opatrnosti a ve vzdálenosti **1 metru** po každé straně vytyčené trasy vedení (zařízení) nepoužívali žádných mechanizačních prostředků (hloubicích strojů) a dodržovali platné bezpečnostní předpisy a ČSN
- uložit svým zaměstnancům, aby odkryté podzemní kabelové vedení (zařízení) řádně zajistili proti poškození a na tuto skutečnost upozorní správce zařízení (kabelu)
- dodržovat technologické postupy pokládky sítí technického vybavení (kabely, potrubí aj.) dle platných ČSN, TNŽ a předpisů a ostatních právních předpisů
- vyzve správce zařízení k provedení kontroly, zda není vedení (zařízení) viditelně poškozeno
- **ohlásit neprodleně každé poškození podzemního kabelového vedení a ostatního zařízení organizaci, která vydala toto vyjádření**
- při práci dodržet vyhlášku 48/1982 „Zemní práce“, v platném znění
- respektovat ochranná pásma správce kabelových a venkovních (trakčních) vedení a elektrických stanic dle § 46 zákona č. 458/2000 Sb., v platném znění

Vytyčení trasy

Je-li nutné vytyčení kabelových tras ve správě SŽ, s. o., Oblastního ředitelství Ostrava, je vytyčení provedeno pracovníky SSZT. Vytyčení se děje na základě písemné objednávky a telefonické domluvy nejméně 2 týdny před požadovaným termínem vytyčení. Na objednávce uveďte číslo tohoto vyjádření, datum vydání, IČO, DIČ a bankovní spojení Vaší organizace, dále přiložte kopii výpisu z obchodního rejstříku a také situační schéma.

Objednávku zasílejte na adresu:

Správa železnic, s. o.
Oblastní ředitelství Ostrava
Správa sdělovací a zabezpečovací techniky
Muglinovská 1038/5
702 00 OSTRAVA

Kontakt: **Vaškůj Radim**
Tel.: **972 762 324**
Mobil: **725 797 098**
E-mail: **Vaskuj@szdc.cz**

Upozornění: V případě, že žadatel poškodí kabel (y), zařízení ve správě SŽ, s. o., Oblastního ředitelství Ostrava:

- je povinen uhradit náklady na opravu a provozuschopnost,
- uhrazené náklady nenahrazují možné postihy ve smyslu zákona 127/2005 Sb., o elektronických komunikacích a dalších zákonů, zejména pak zákona číslo 500/2004 Sb., správní řád, v platném znění.

Doplňující údaje:

V km 2,835 až 2,935 trati Suchdol nad Odrou – Fulnek se sítě ve správě SSZT nenacházejí.

- Ochranné pásmo kabelové trasy (1 m od osy krajního kabelu na každou stranu) ve správě SSZT požadujeme respektovat včetně nepojíždění těžkými mechanizmy mimo zpevněnou plochu.
- Ke kabelovým trasám a zařízení požadujeme zachovat snadný přístup z provozních důvodů (údržba, oprava a výměna).
- V příloze posíláme polohopisné situace kabelových tras ve správě SSZT (5x A4).

Upozorňujeme, že nedodržení těchto podmínek je hrubým porušením právních povinností ve smyslu zákona č. 266/1994 Sb., o dráhách, v platném znění.

1756/29

1756/30

1756/32

1756/31

1756/1

1756/15

5.500

1759/3

1757/4

Krumpach

1694/1

1694/2

1694/5
1694/7

1922

1909/1

1762

851/2

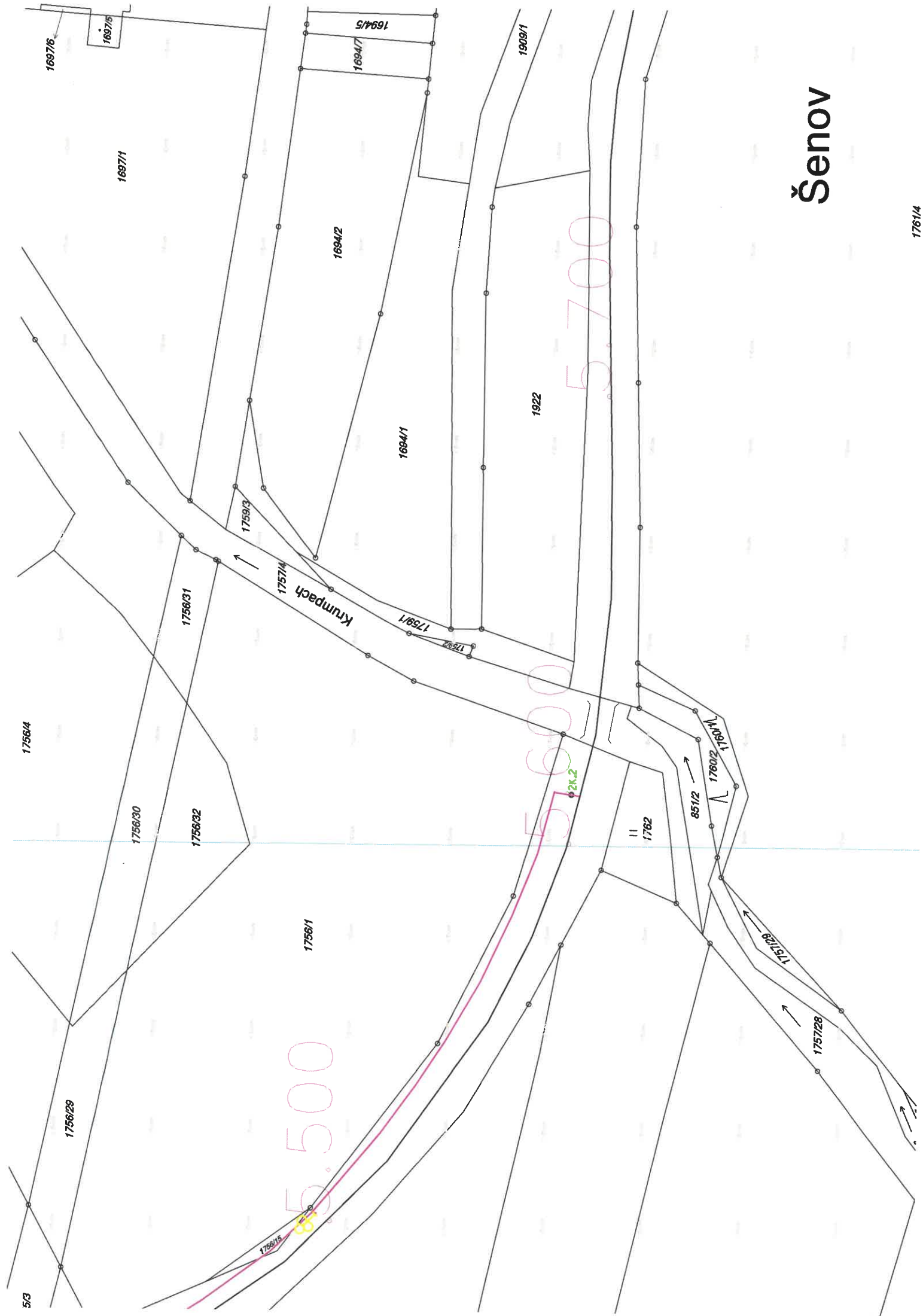
1760/2

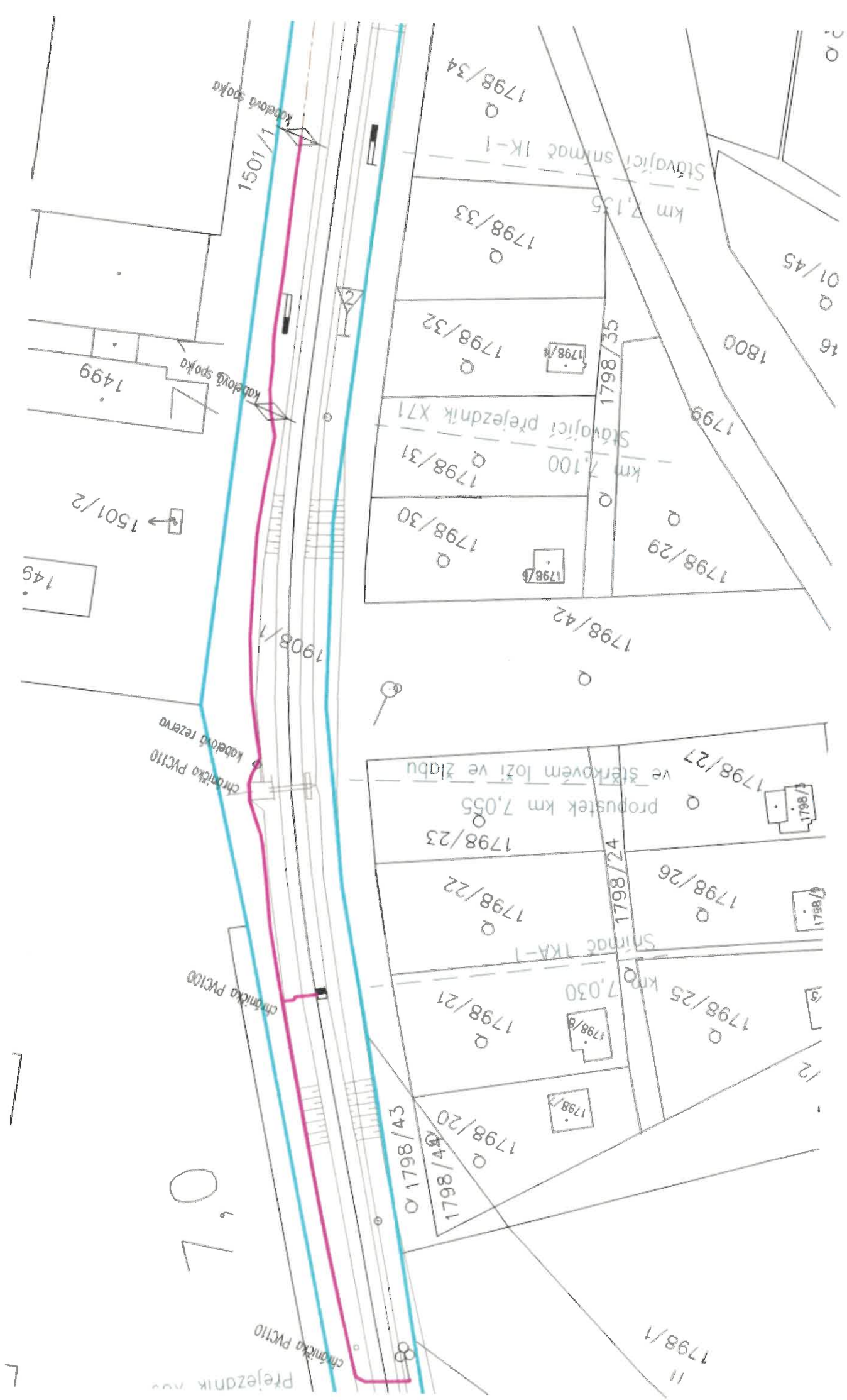
1760/1

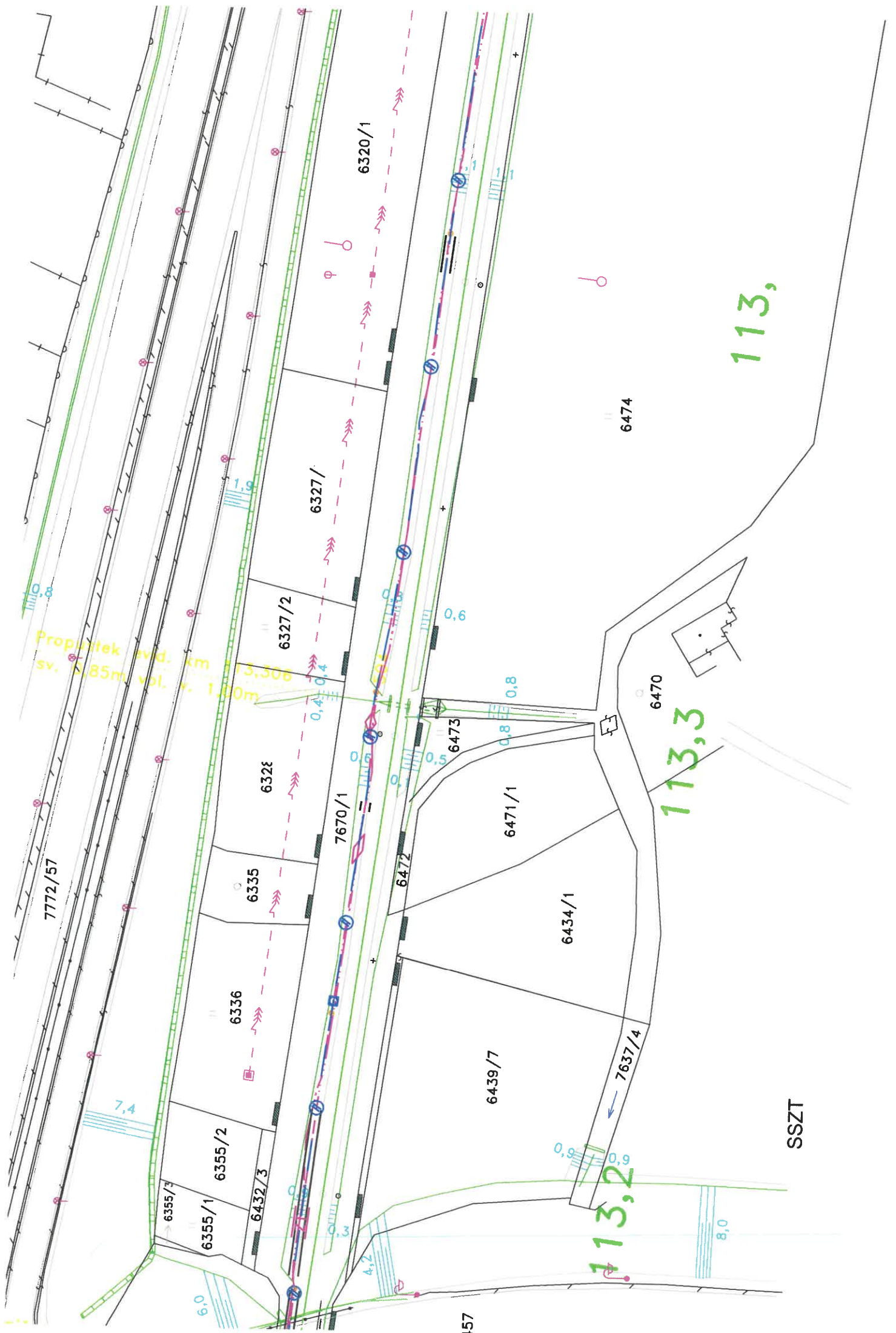
1757/29

1757/28

Šenov





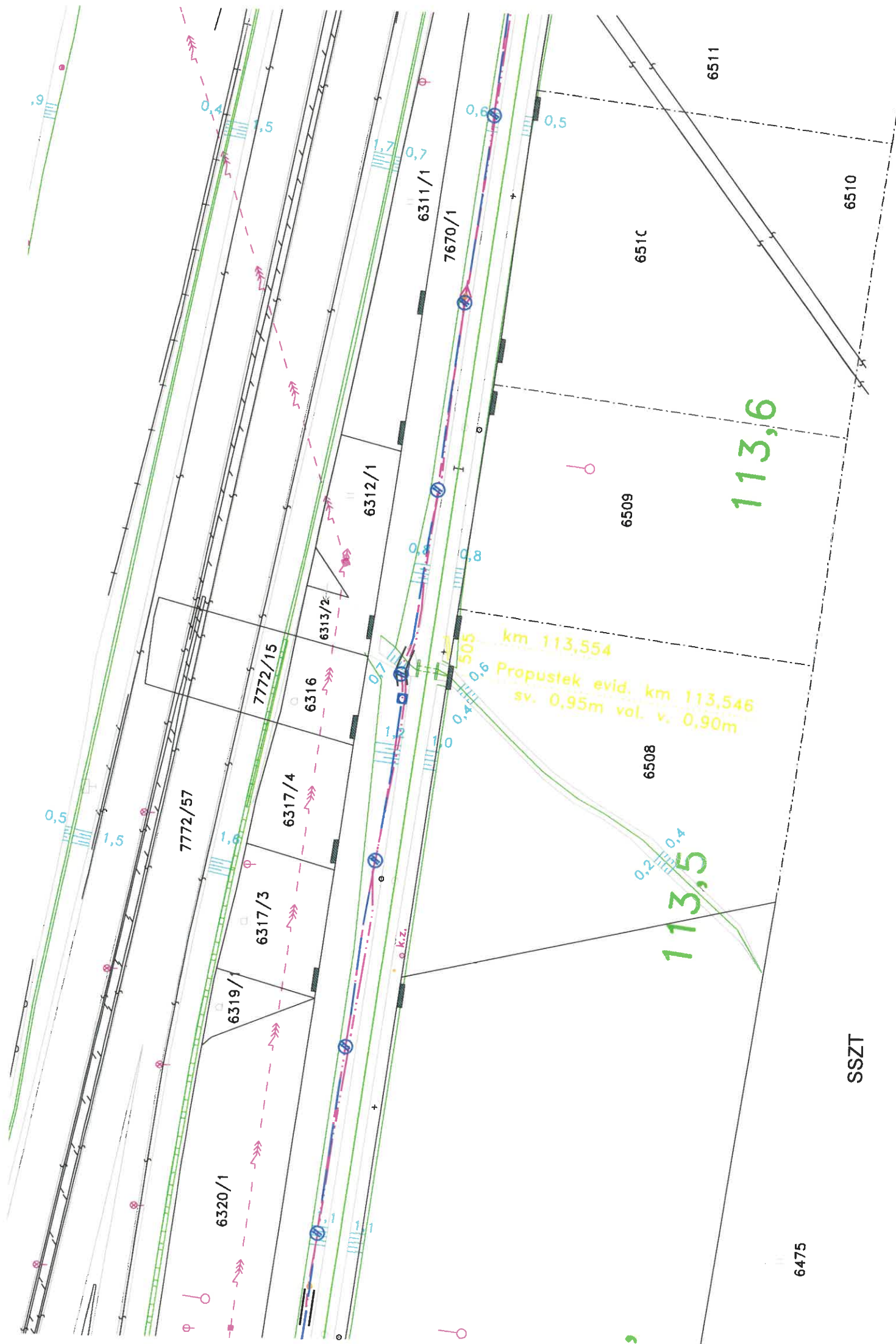


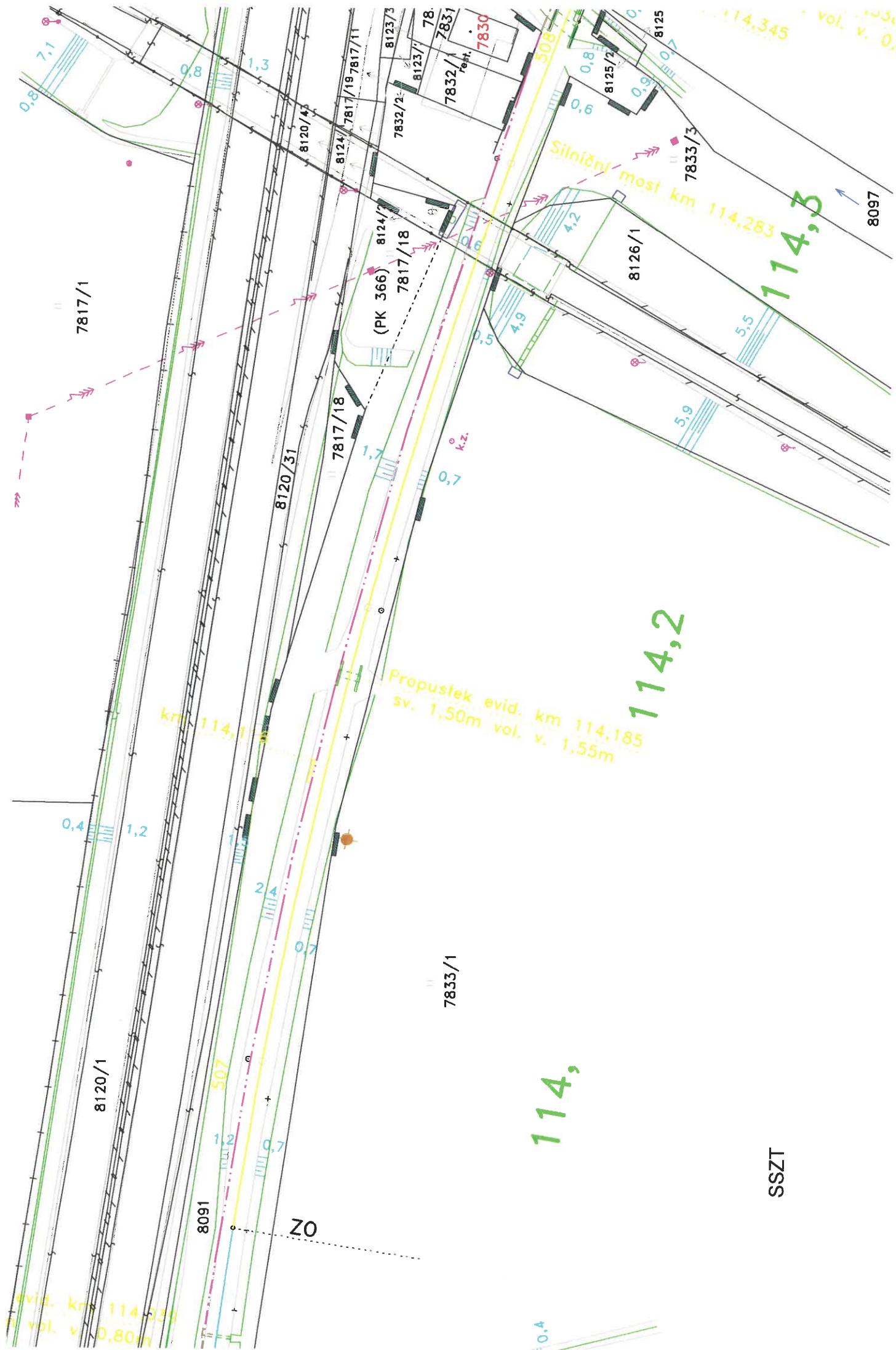
113,

113,3

113,2

SSZT







ČD-TELEMATIKA

Správa dopravní cesty, s.o.
Muglinovská 1038/5
702 00 Ostrava

Číslo jednací 1202005424

Datum 26.3.2020

Vyřizuje Tomáš Lariš

telefon +420 602 224 077

e-mail Tomas.Laris@cdt.cz

Věc: **Souhrnné stanovisko k existenci komunikačního vedení a zařízení ve správě ČD - Telematika a.s. .**

Název stavby: **Oprava propustků v km 2,885; 5,629; 7,055; 113,306; 113,546; 114,185; TÚ 1971; 1991; 2531**

Při realizaci výše uvedené stavby **DOJDE** ke styku se sítí elektronických komunikací, která je chráněna ochranným pásmem dle §102 zák. č. 127/2005 Sb., o elektronických komunikacích.

Toto vyjádření platí pouze pro dokumentaci ověřenou společností ČD - Telematika a.s. a pro rozsah prací na ní vyznačených.

Vyjádření je platné pouze pro zájmové území vyznačené žadatelem včetně důvodu stanoveného žadatelem.

Vyjádření pozbývá platnosti dne 26.3.2022

Všeobecné podmínky ochrany:

Toto vyjádření neopravňuje žadatele provádět jakoukoliv činnost nebo ochranu na síti elektronických komunikací. Dotčenou síť elektronických komunikací je žadatel povinen nechat u ČD - Telematika a.s. vytyčit.

Vytyčení sítě elektronických komunikací bude provedeno na základě písemné objednávky zaslané nejméně 14 dnů před požadovaným termínem vytyčení. Na objednávce ve dvojím vyhotovení musí být uvedeno jednací číslo vyjádření a datum vydání vyjádření. V případě, že žadatelem je právnická osoba, musí být na objednávce uvedeno navíc IČO, DIČ a bankovní spojení objednatele.

Termín, způsob a formu vytyčení je nutné řešit individuálně s kontaktní osobou (kontakty na adrese www.cdt.cz/ vytyčení) po telefonické dohodě, a to nejlépe 7 dnů před požadovaným termínem vytyčení. Je-li vytyčení požadováno do tří dnů od data vaší žádosti na vytyčení, bude do celkové částky za vytyčení připočten expresní příplatek ve výši 30% z celkové částky.

Žadatel nese veškeré náklady na provedení vytyčení, a to včetně případných prací geodetické kanceláře, pokud to situace vyžaduje.

Po vytyčení je žadatel povinen předložit k odsouhlasení vystavovateli tohoto vyjádření další stupeň dokumentace, ve kterém budou zakresleny síť elektronických komunikací podle skutečnosti, popsány rozsah a způsob provedení činností a zajištění ochrany dotčené sítě elektronických komunikací. V případě, že projekční či realizační práce související se stavbou budou prováděny na pozemcích dráhy či v jejím ochranném pásmu anebo na síti elektronických komunikací v majetku Správy železnic, musí tyto práce provádět organizace, která má příslušné odborné oprávnění k práci na železničním telekomunikačním zařízení udělené Správou železnic.

www.cdt.cz

Případné rozpory nebo výjimky z jednotlivých ustanovení řeší Správa železnic, Technická ústředna dopravní cesty se sídlem Praha 9 - Libeň, Malletova 10/2363.

Nedodržení těchto podmínek je hrubým porušením právní povinnosti podle zákona 127/2005 Sb., o elektronických komunikacích a zákona 266/1994 Sb., o drahách.

Specifické podmínky Správy železnic:

Stavební objekty a provozní soubory zpracované do stupně dokumentace pro územní řízení týkající se sítě elektronických komunikací v majetku Správy železnic musí být v dalším stupni projektové dokumentace zpracovány v rozsahu daném vyhláškou č.146/2008Sb. a upřesněnou směrnicí Správy železnic 11/2006.

Činnosti na majetku Správy železnic uvedené již ve stupni dokumentace pro územní řízení musí být v souladu s technickými kvalitativními podmínkami staveb státních drah.

V případě prodeje, pronájmu drážního pozemku, objektu, je žadatel povinen požádat o vyjádření Správy železnic, Technickou ústřednu dopravní cesty se sídlem Praha 9 - Libeň, Malletova 10/2363. Přílohou podané žádosti musí být toto vyjádření, a to včetně všech příloh.

Další upřesňující podmínky:

trať Suchdol n. O. - Fulnek:

metalický sdělovací kabel TUDC TK 5 XN 0,8 viz příloha;

trať Suchdol n. O. - Nový Jičín:

metalický sdělovací kabel TUDC TK 5 XN 0,8 viz příloha;

trať Frýdek-Místek - Český Těšín:

metalický sdělovací kabel TUDC PK19 viz příloha;

kontaktní osoby:

- vytyčení sítí v terénu popř. projednání technického řešení úprav (přeložek) kabelů:

p.Filipský, tel.: 602 760 661, Pavel.Filipsky@cdt.cz a v případě nedostupnosti pak: p.Hlavatý, tel.: 724 329 911 Martin.Hlavaty@cdt.cz

Vytyčení je provedeno na základě objednávky zaslané na e-mail p.Filipského (popř. p.Hlavatého) a telefonického dohodnutí termínu provedení.

Pro urychlení vyřízení vytyčení je vhodné k objednavce poskytnout situační výkres (zájmové území) a polohopisné plány dotčených sítí, které jsou přílohou tohoto vyjádření.

Počet příloh: 3

ČD - Telematika a.s.
Pernerova 2819/2a
130 00 Praha 3

www.cdt.cz

ČD - Telematika a.s. | akciová společnost | Korespondenční adresa: Pod Tábořem 369/8a | 190 00 Praha 9 | tel.: +420 972 225 555

Sídlo společnosti: Pernerova 2819/2a | 130 00 Praha 3 | IČ: 61459445 | DIČ: CZ61459445 | Vedená u Městského soudu v Praze, spisová značka B 8938

Všeobecné podmínky pro činnosti na kabelech (a v jejich blízkosti) v majetku Správy železnic, státní organizace (ve správě Technické ústředny dopravní cesty)

Schváleno TÚDC č.j.: 351/2020-SŽDC-TÚDC-ÚATT ze dne: 14.01.2020

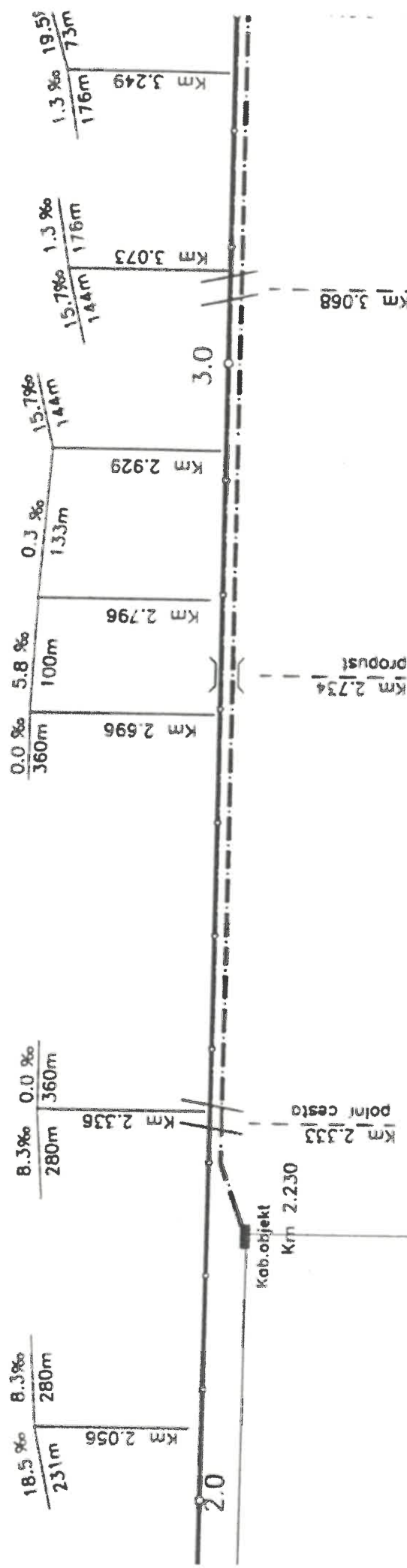
ČD - Telematika a.s. jako organizace udržující je na základě smluvního vztahu odpovědná za zajištění provozu, dohledu, servisu a údržby na zařízení telekomunikační infrastruktury Správy železnic, státní organizace ve správě Technické ústředny dopravní cesty (dále jen TÚDC).

Stavebník pracující v blízkosti kabelového vedení, nebo manipulující s kabelovým vedením ve správě TÚDC, je povinen učinit veškerá potřebná opatření tak, aby nedošlo k poškození nebo zhoršení kvality sítě elektronických komunikací a zařízení stavebními pracemi, zejména tím, že zajistí:

- aby projektová dokumentace byla zpracována dle platné legislativy. V polohopisných výkresech dokumentace je nutno uvádět železniční kilometry (jestliže se jedná o ochranné pásmo dráhy),
- aby činnosti na majetku ve správě TÚDC uvedené již ve stupni dokumentace pro územní řízení byly v souladu s technickými kvalitativními podmínkami staveb státních drah, (do projektové dokumentace pro územní řízení je nutno zakreslit síť elektronických komunikací ve správě TÚDC),
- písemné vyrozumění organizaci udržující o zahájení prací, a to nejméně 15 dnů předem,
- aby před zahájením zemních prací bylo pracovníky ČD – Telematika a.s. (*kontakty naleznete na www.cdt.cz, sekce O nás – Informace pro stavebníky - Vytýčení trasy telekomunikačního vedení, kontrola na stavbě*) provedeno vytýčení polohy podzemní sítě elektronických komunikací a zařízení přímo ve staveništi (trase),
- prokazatelné seznámení pracovníků, kteří budou provádět práce, s polohou vedení (zařízení),
- upozornění organizace provádějící zemní práce na možnou odchylku uloženého vedení (zařízení) od polohy vyznačené ve výkresové dokumentaci,
- upozornění pracovníků, aby dbali při pracích v těchto místech největší opatrnosti a nepoužívali zde nevhodné nářadí, a také ve vzdálenosti nejméně 1,5m po každé straně vyznačené trasy vedení (zařízení) používali pouze ruční kopání,
- řádné zabezpečení odkryté podzemní sítě elektronických komunikací (zařízení) proti poškození, zcizení a řádné zajištění výkopů případně včetně osvětlení,
- odpovídající ochranu kabelů a ochranu kabelové trasy dle platných norem, pokud bude trasa kabelů pojížděna vozidly nebo stavební mechanizací,
- ochranu kabelů v místech, kde kabel vystupuje ze země (vstupy do budov, rozvaděčů, na sloupy, trasy kabelu na mostech a propustech, apod.) a také kabelových vedení a závěřů v objektech,
- odpovídající ochranu příslušenství kabelových tras (ochranné a označující prvky, tzn. žlaby, chráničky, HDPE trubky, kabelové označníky, markery, ...),
- aby organizace provádějící zemní práce zhutnila zeminu pod kabelem před jeho zakrytím po vrstvách (záhozem) a vyzvala ČD - Telematika a.s. (*kontakty naleznete na www.cdt.cz, sekce O nás – Informace pro stavebníky - Vytýčení trasy telekomunikačního vedení, kontrola na stavbě*) k provedení kontroly před zakrytím kabelu, zda není vedení (zařízení) viditelně poškozeno a zda byly dodrženy příslušné normy a stanovené podmínky,
- aby nad kabelovou trasou a v jejím ochranném pásmu byl dodržován zákaz skládek, deponií materiálu, vysazování trvalých porostů a budování zařízení, která by znemožnila přístup ke kabelům. Bez souhlasu správce nesnižovat, ani nezvyšovat vrstvu zeminy nad kabelovou trasou,
- aby při křížení, příp. souběžích podzemní sítě elektronických komunikací byla dodržena ČSN 73 6005 „Prostorové uspořádání sítí technického vybavení“,
- aby při provádění zemních prací byla dodržena ČSN 33 2160 „Předpisy pro ochranu sdělovacích vedení a zařízení před nebezpečnými vlivy trojfázových vedení VN, VVN a ZVV a ČSN 33 2000-5-54-ed.3 „Územnění a ochranné vodiče“,
- neprodlené ohlášení každého poškození podzemní sítě elektronických komunikací a zařízení organizaci ČD - Telematika a.s. (telefonicky HELP DESK: +420 972 110 000),
- ohlášení ukončení stavby organizaci udržující, včetně správce a jeho pozvání ke kolaudačnímu řízení,
- aby při provádění prací byly respektovány podmínky vyplývající ze zákona o elektronických komunikacích č.127/2005 Sb., zákona o drahách č.266/1994 Sb. a stavebního zákona č.183/2006 Sb., včetně platných prováděcích vyhlášek.,
- provedení prací (včetně projektování) na síti elektronických komunikací (zařízení) organizací, jejíž pracovníci provádějící práce mají platné příslušné odborné oprávnění k práci na železničním telekomunikačním zařízení, dle zákona o drahách č.266/1994Sb., „Podmínky odborné způsobilosti“ výše uvedeného zákona a vyhl.č.101/1995 Sb., a příslušných výnosů Správy železnic, státní organizace (zejména Předpisem Zam 1). Toto (časově omezené) oprávnění lze získat složením příslušné odborné zkoušky u ředitelství Správy železnic, státní organizace,
- uzavření „Smlouvy o vynucené překládce podzemního komunikačního vedení“ se správcem kabelu (Správa železnic, státní organizace, Technická ústředna dopravní cesty, Malletova 10/2363, 190 00 Praha 9 – Libeň) v případě, kdy je telekomunikační vedení (zařízení) položeno nebo jeho poloha změněna mimo pozemky Správy železnic, státní organizace,
- ověření výškového umístění vedení (zařízení) ručně kopanými sondami vzhledem k tomu, že správce neodpovídá za změny provedené bez jeho vědomí nad trasou vedení (zařízení).

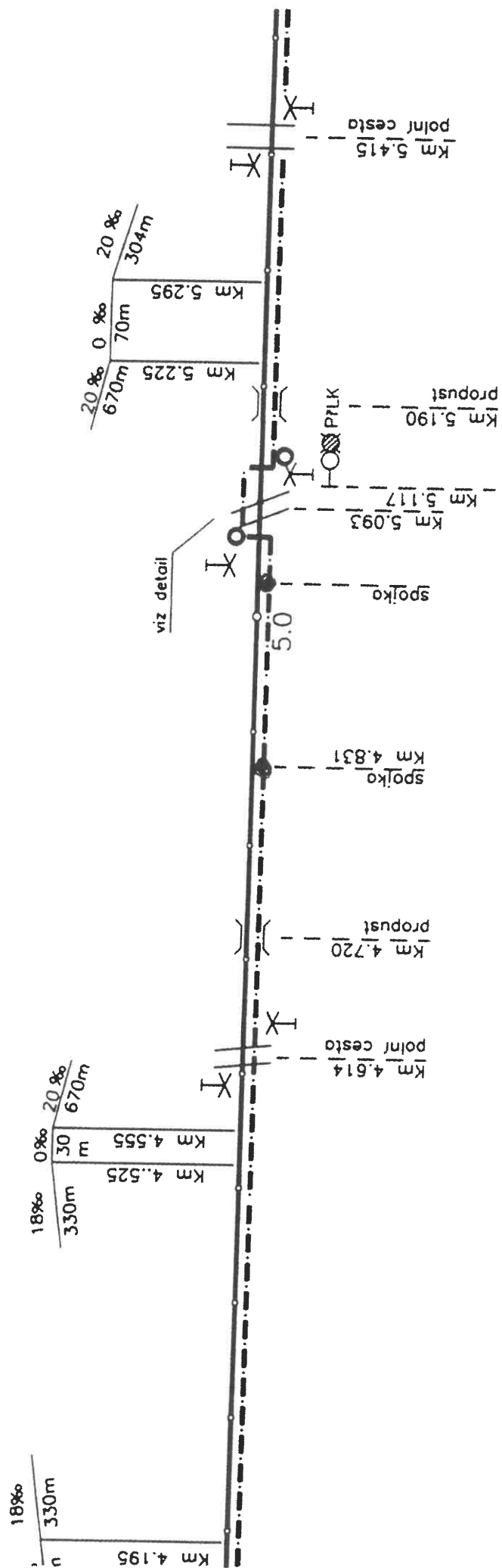
Nedodržení těchto podmínek je hrubým porušením právní povinnosti podle zákona 127/2005 Sb., O elektronických komunikacích, zákona 266/1994 Sb., Zákon o drahách.

Případné rozpory nebo výjimky z jednotlivých ustanovení řeší správce, kterým je: Správa železnic, státní organizace, Technická ústředna dopravní cesty se sídlem Praha 9 - Libeň, Malletova 10/2363.



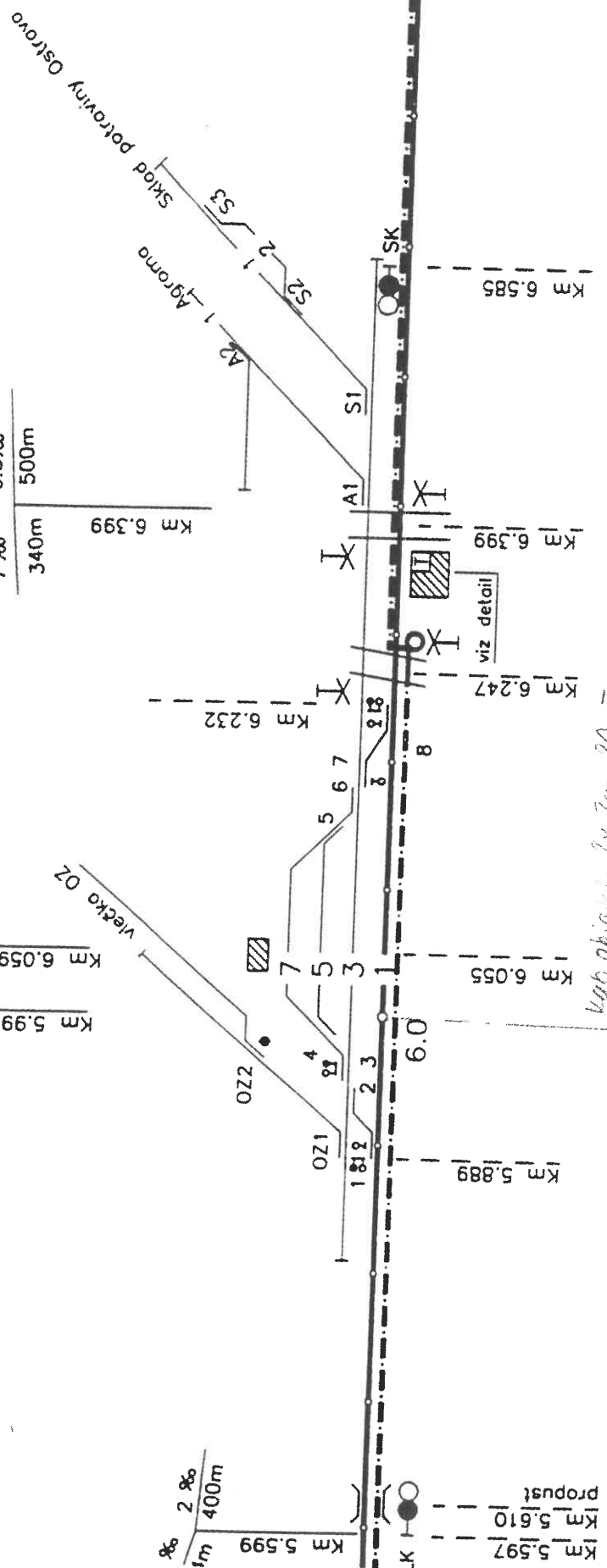
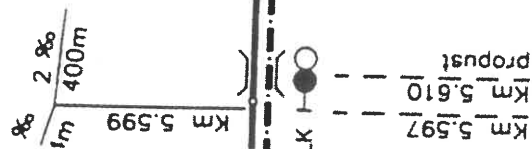
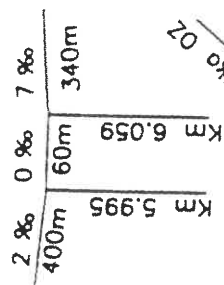
ACEK 5 VU 08
 Od 2.104 kabeľ postavená na základe
 návrhu 2.104 od architekta Ing. J. J. J.
 Kabeľ 5 VU 08, 100m, 1.3%, 176m, 19.5%
 priamo a okolo nového
 objektu.

Od 12/04 kabeľ
 TCEPKPLEY 5 XN0,8
 z nové ATU po km 2,230
 v nové hase - príloha
 dokumentace



Nový Jičín

zn.



28.6.2004 - záznamy z měření - 1. úprava v kras. objektivu

Technical drawing showing a cross-section of a road or railway track. The drawing includes several key features and data points:

- Vertical Alignment:** A dashed red line indicates a vertical curve. Key elevation points are marked: 114,698 (km), 114,698 (sv. 0,90m), 114,618 (km), and 114,618 (sv. 5,0m → = 57).
- Horizontal Alignment:** A solid blue line represents the centerline. A yellow line indicates a 5.0m offset from the centerline.
- Dimensions:** Various dimensions are provided along the centerline: 4.3, 3.8, 3.6, 4.0, and 4.1.
- Labels:** Large green numbers 114,7, 114,6, and 114,5 are visible on the right side of the drawing.
- Legend:** A box on the right contains the text "Není geodeticky zaměřeno!" (Not geodetically measured!) and a symbol for a 15x10,8 area.

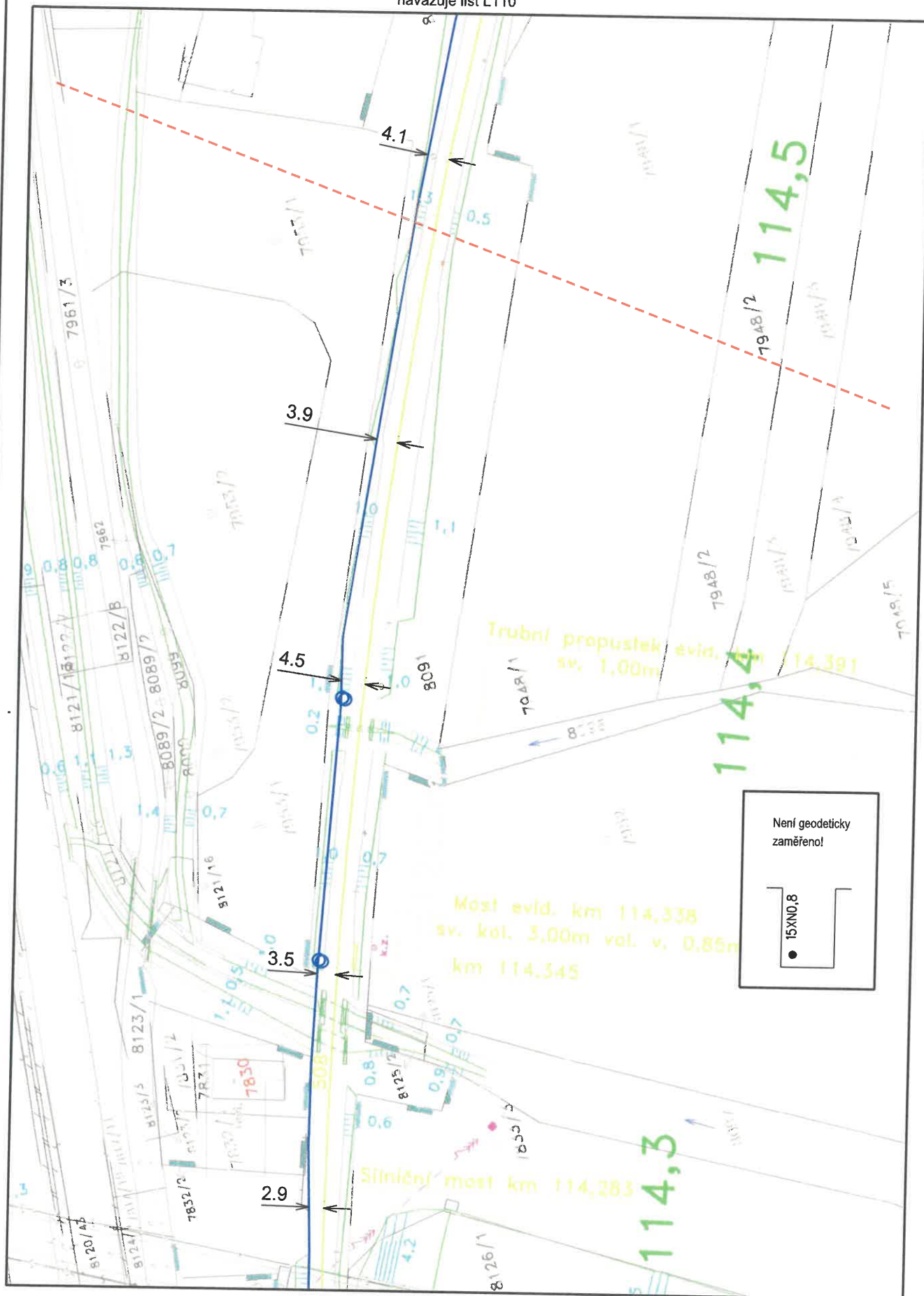

06.06.2018

Český Těšín - Frýdek Místek
PK19, TK 15XN0,8

L110

1:1000

navazuje list L110



navazuje list L112



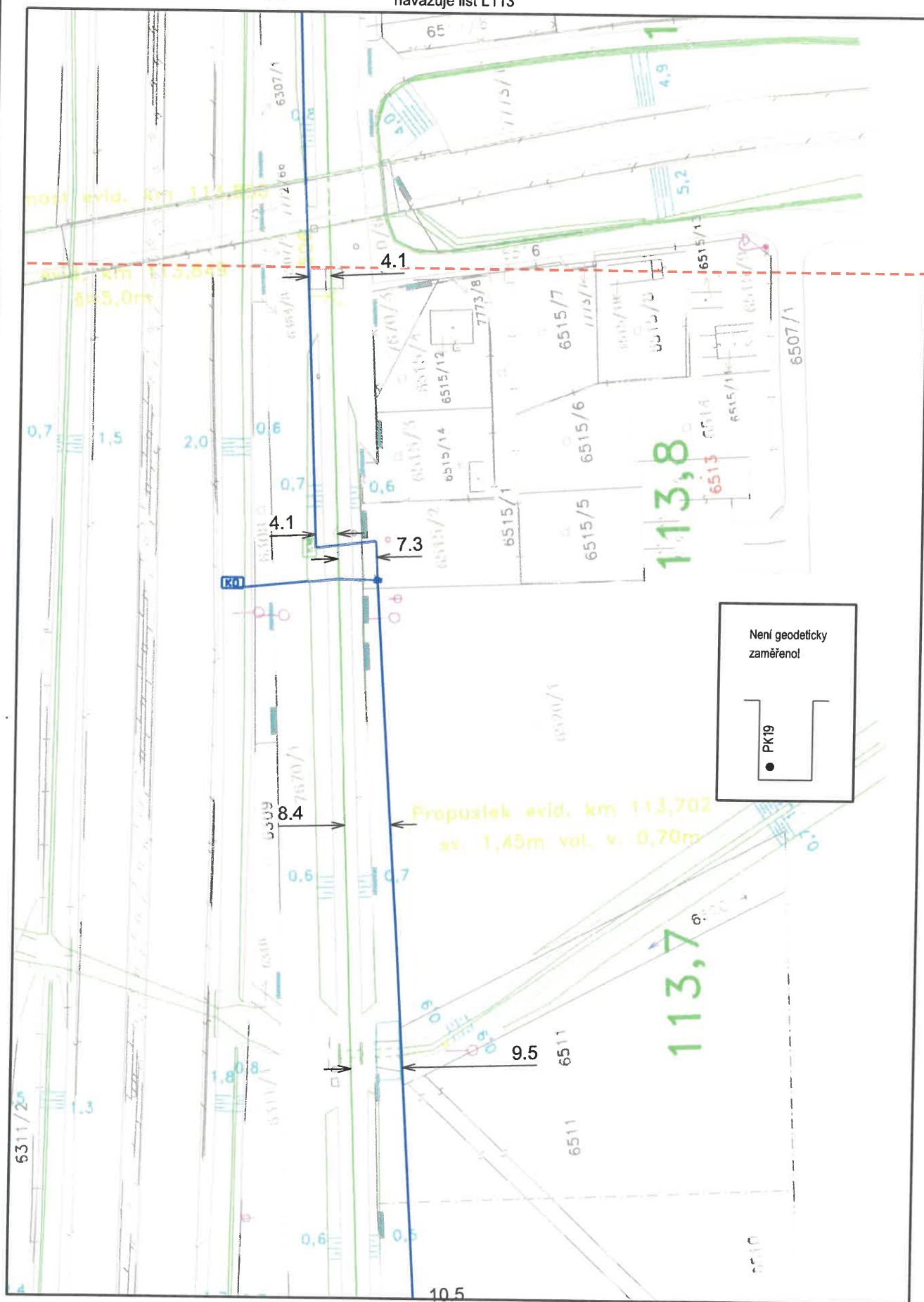
06.06.2018

Český Těšín - Frýdek Místek
PK19, TK 15XN0,8

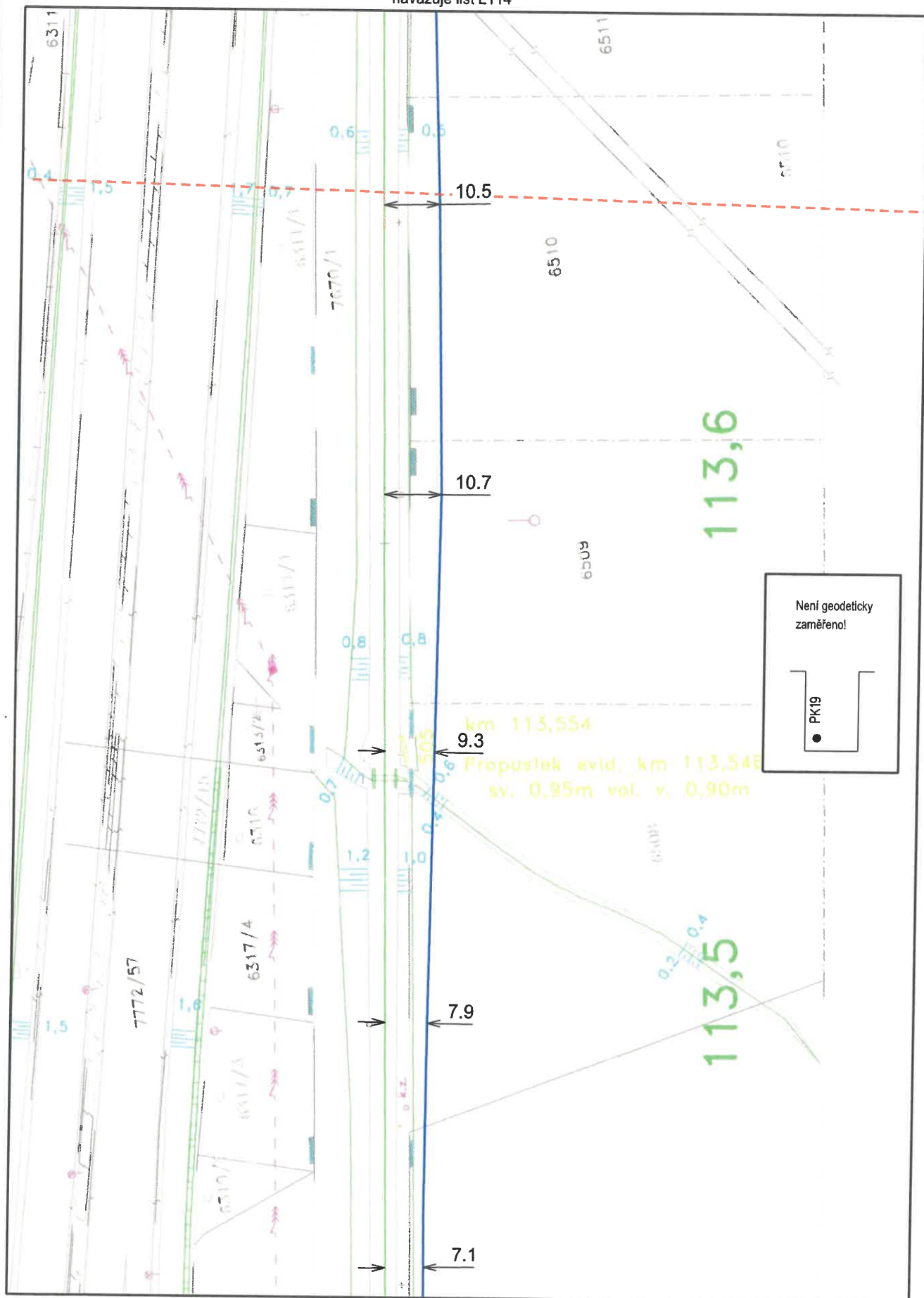
L111

1:1000





navazuje list L114



navazuje list L116



06.06.2018

Český Těšín - Frýdek Místek
PK19, TK 15XN0,8

L115

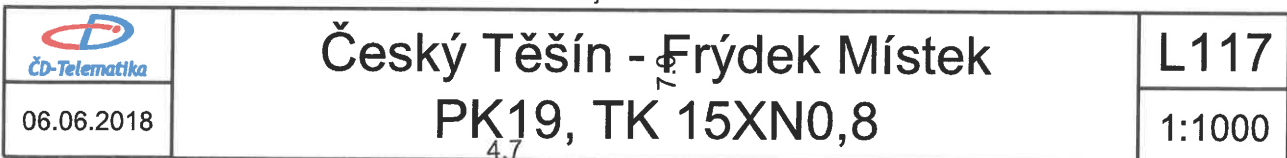
1:1000

Český Těšín - Frýdek Místek
PK19, TK 15XN0,8

L116

1:1000

navazuje list L118⁴⁸

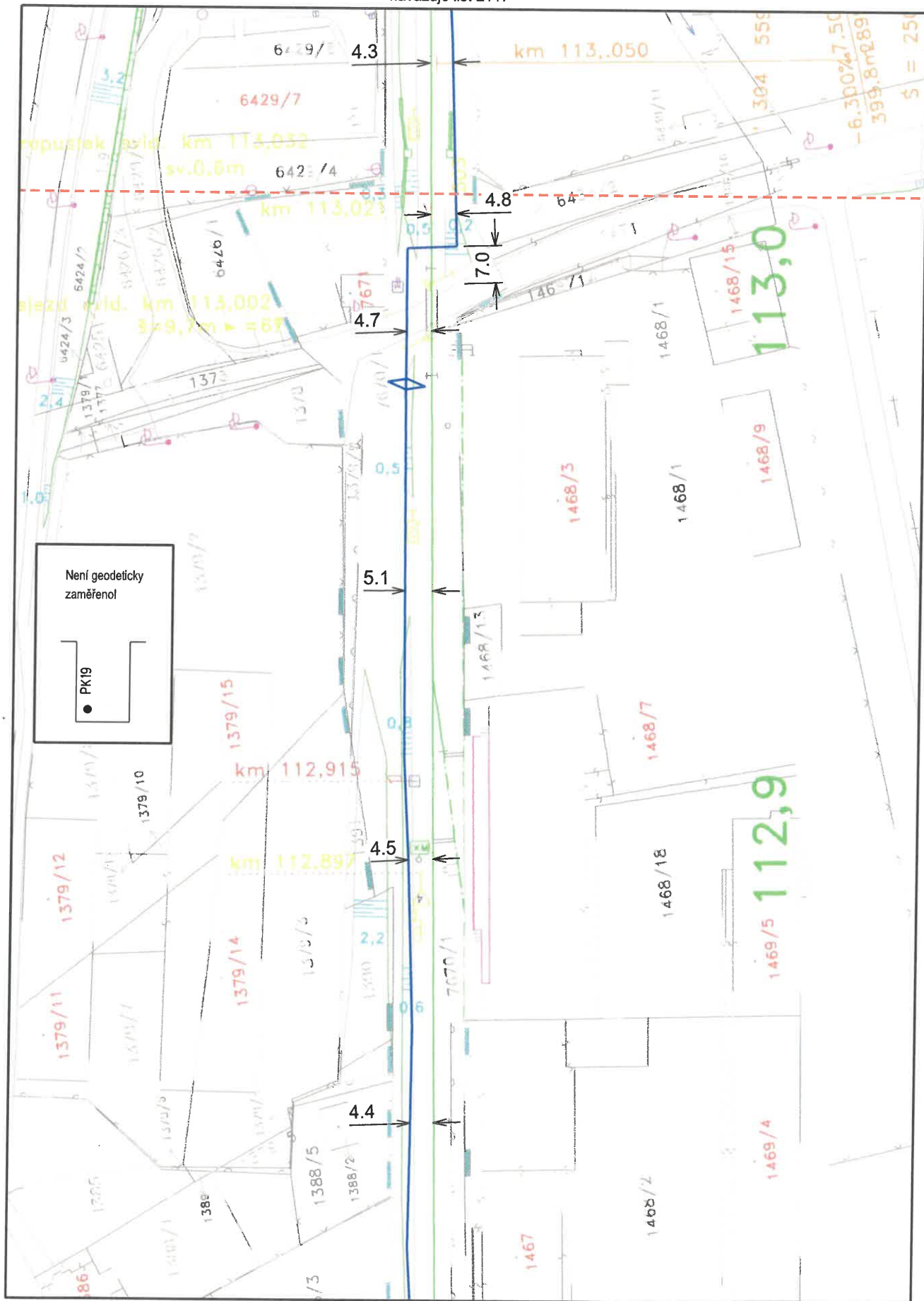


Český Těšín - Frýdek Místek
PK19, TK 15XN0,8

1:1000

06.06.2018

navazuje list L117



navazuje list L119

VYJÁDŘENÍ O EXISTENCI SÍTĚ ELEKTRONICKÝCH KOMUNIKACÍ
společnosti CETIN a.s.
(„Vyjádření“)

A VŠEOBECNÉ PODMÍNKY OCHRANY SÍTĚ ELEKTRONICKÝCH KOMUNIKACÍ
společnosti CETIN a.s.
(„Všeobecné podmínky ochrany SEK“)

toto Vyjádření a Všeobecné podmínky ochrany SEK je vydané dle ustanovení § 101 zákona č. 127/2005 Sb., o elektronických komunikacích a o změně některých souvisejících zákonů, v účinném znění („**Zákon o elektronických komunikacích**“), a dle ustanovení § 161 zákona č. 183/2006 Sb., o územním plánování a stavebním řádu, v účinném znění („**Stavební zákon**“), a dle příslušných ustanovení zákona č. 89/2012 Sb., občanský zákoník, v účinném znění („**Občanský zákoník**“)

Číslo jednací: 511194/21

Číslo žádosti: 0121 005 684 („Žádost“)

Název akce („Stavba“)	Mostní objekty v evid. km 5,629 a 7,055 trati Suchdol nad Odrou- Nový Jičín	
Důvod vydání Vyjádření („Důvod vyjádření“)	Stavební řízení	
Žadatel	IM-Projekt, inženýrské a mostní konstrukce, s.r.o.	
Stavebník	Správa železnic, státní organizace, Dlážděná 1003/7, Praha, 11000	
Zájmové území	Okres	Nový Jičín
	Obec	Šenov u Nového Jičína
	Kat. území / č. parcely	Šenov u Nového Jičína
Platnost Vyjádření	12. 1. 2023 („Den konce platnosti Vyjádření“)	

Žadatel Žádostí určil a vyznačil Zájmové území, jakož i určil Důvod Vyjádření.

Na základě určení a vyznačení Zájmového území Žadatelem a na základě určení Důvodu Vyjádření vydává společnost CETIN a.s. následující Vyjádření:

Nedojde ke střetu se sítí elektronických komunikací (dále jen „SEK“) společnosti CETIN a.s.

- (I) Na Žadatelem určeném a vyznačeném Zájmovém území se nevyskytuje SEK společnosti CETIN a.s.
- (II) Společnost CETIN a.s. **souhlasí, aby** Stavebník a/nebo Žadatel, je-li Stavebníkem v Zájmovém území vyznačeném v Žádosti, **provedl stavbu a/nebo činnosti** povolené příslušným správním rozhodnutím vydaným dle Stavebního zákona.
- (III) Stavebník nebo jím pověřená třetí osoba je povinen řídit se Všeobecnými podmínkami ochrany SEK, které jsou nedílnou součástí Vyjádření.

Vyjádření je platné pouze pro Zájmové území určené a vyznačené Žadatelem, jakož i pro Důvod Vyjádření stanovený a určený Žadatelem v Žádosti.

Vyjádření pozbývá platnosti i) v Den konce platnosti Vyjádření, ii) změnou rozsahu Zájmového území či změnou Důvodu Vyjádření uvedeného v Žádosti a/nebo iii) jakýmkoliv porušením kterékoliv povinnosti stanovené Všeobecnými podmínkami ochrany SEK, to vše v závislosti na tom, která ze skutečností rozhodná pro pozbytí platnosti Vyjádření nastane nejdříve.

Číslo jednací: 511194/21

Číslo žádosti: 0121 005 684

Společnost CETIN a.s. vydáním tohoto Vyjádření poskytla Žadateli pro Žadatelem určené a vyznačené Zájmové území veškeré informace o SEK dostupné společnosti CETIN a.s. ke dni podání Žádosti.

Ze strany společnosti CETIN a.s. může v některých případech docházet ke zpracování Vašich osobních údajů. Ke zpracování Vašich osobních údajů dochází vždy v souladu s platnými právními předpisy. Konkrétní zásady a podmínky zpracování osobních údajů společnosti CETIN a.s. jsou dostupné na <https://www.cetin.cz/zasady-ochrany-osobnich-udaju>.

V případě dotazů k Vyjádření kontaktujte prosím asistenční linku 238 461 111.

Přílohami Vyjádření jsou:

- *Všeobecné podmínky ochrany SEK*
- *Situační výkres (obsahuje Zájmové území určené a vyznačené Žadatelem a výřezy účelové mapy SEK)*

Vyjádření vydala společnost **CETIN a.s.** dne: 12. 1. 2021.



CETIN a.s.
Českomoravská 2510/19, Libeň
190 00 Praha 9
DIČ: CZ04084063

102

VŠEOBECNÉ PODMÍNKY OCHRANY SÍTĚ ELEKTRONICKÝCH KOMUNIKACÍ společnosti CETIN a.s.**1. PLATNOST VŠEOBECNÝCH PODMÍNEK**

- i) Tyto Všeobecné i podmínky ochrany sítě elektronických komunikací (dále jen „VPOSEK“) tvoří součást Vyjádření (jak je tento pojem definován níže v článku 2 VPOSEK).
- ii) V případě rozporu mezi Vyjádřením a těmito VPOSEK mají přednost ustanovení Vyjádření, pokud není těmito VPOSEK stanoveno jinak.

2. DEFINICE

Níže uvedené termíny, jsou-li použity v těchto VPOSEK a uvozeny velkým písmenem, mají následující význam, není-li těmito VPOSEK a/nebo Příslušnými požadavky stanoveno výslovně jinak:

„**CETIN**“ znamená CETIN a.s. se sídlem Českomoravská 2510/19, Libeň, 190 00 Praha 9, IČO: 04084063, zapsaná v obchodním rejstříku vedeném Městským soudem v Praze pod spz. B 20623;

„**Občanský zákoník**“ znamená zákon č. 89/2012 Sb., občanský zákoník, v účinném znění;

„**POS**“ je zaměstnanec společnosti CETIN, pověřený ochranou sítě, Karel Dombrovský, tel.: 602 786 457, e-mail: karel.dombrovsky@cetin.cz;

„**Den**“ je kalendářní den;

„**Příslušné požadavky**“ znamená jakýkoli a každý příslušný právní předpis, vč. technických norem, nebo normativní právní akt veřejné správy či samosprávy, nebo jakékoli rozhodnutí, povolení, souhlas nebo licenci, včetně podmínek, které s ním souvisí;

„**SEK**“ je síť elektronických komunikací ve vlastnictví CETIN;

„**Stavba**“ je stavba a/nebo činnosti ve vztahu, k níž bylo vydáno Vyjádření, a je prováděna Stavebníkem a/nebo Žadatelem v souladu s Příslušnými požadavky, povolená příslušným správním rozhodnutím vydaným dle Stavebního zákona;

„**Situační výkres**“ je výkres, který je přílohou Vyjádření a obsahuje Zájmové území určené a vyznačené Žadatelem v Žádosti a výřezy účelové mapy SEK;

„**Stavebník**“ je osoba takto označená ve Vyjádření;

„**Vyjádření**“ je vyjádření o existenci sítě elektronických komunikací vydané společností CETIN dne 12. 1. 2021 pod č.j. 511194/21;

„**Zájmové území**“ je území označené Žadatelem a/nebo Stavebníkem v Žádosti;

„**Stavební zákon**“ je zákon č. 183/2006 Sb., o územním plánování a stavebním řádu, v účinném znění;

„**Zákon o elektronických komunikacích**“ je zákon č. 127/2005 Sb., o elektronických komunikacích a o změně některých souvisejících zákonů, v účinném znění;

„**Žadatel**“ je osoba takto označená ve Vyjádření.

„**Žádost**“ je žádost, kterou Žadatel a/nebo Stavebník požádal CETIN o vydání Vyjádření.

3. PLATNOST A ÚČINNOST VPOSEK

Tyto VPOSEK jsou platné a účinné Dnem odeslání Vyjádření a i) adresu elektronické pošty Stavebníka a/nebo Žadatele uvedenou v Žádosti nebo ii) adresu pro doručení prostřednictvím poštovní přepravy uvedenou Stavebníkem a/nebo Žadatelem v Žádosti.

4. OBECNÁ PRÁVA A POVINNOSTI STAVEBNÍKA A/NEBO ŽADATELE

- (i) Stavebník, Žadatel je výslovně srozuměn s tím, že SEK je veřejné prospěšným zařízením, byla zřízena ve veřejném zájmu a je chráněna Příslušnými požadavky.

- (ii) Stavebník, Žadatel nebo jím pověřená třetí osoba, je povinen při provádění Stavby nebo jiných prací, při odstraňování havárií a projektování staveb, řídit se Příslušnými požadavky, správnou praxí v oboru stavebnictví a technologickými postupy a je povinen učinit veškerá nezbytná opatření vyžadovaná Příslušnými požadavky k ochraně SEK před poškozením. Povinnosti dle tohoto odstavce má Stavebník rovněž ve vztahu k SEK, které se nachází mimo Zájmové území.
- (iii) Při zjištění jakéhokoliv rozporu mezi údaji v Situačním výkresu, který je přílohou Vyjádření a skutečným stavem, je Stavebník a/nebo Žadatel povinen bez zbytečného odkladu, nejpozději Den následující po zjištění takové skutečnosti, zjištěný rozpor oznámit POS.
- (iv) Případné dodatečné požadavky na úpravu a přeložení SEK zajistí společnost CETIN v souladu s ustanovením § 104 odst. 17 Zákona o elektronických komunikacích.
- (v) Stavebník, Žadatel nebo jím pověřená třetí osoba, je povinen každé poškození či krádež SEK bezodkladně, nejpozději Den následující po zjištění takové skutečnosti, oznámit takovou skutečnost dohledovému centru společnosti CETIN na telefonní číslo +420 238 464 190.
- (vi) Bude-li Stavebník, Žadatel nebo jím pověřená třetí osoba na společnosti CETIN požadovat, aby se jako účastník správního řízení, pro jehož účely bylo toto Vyjádření vydáno, vzdala práva na odvolání proti rozhodnutí vydanému ve správním řízení, je oprávněn kontaktovat POS.

5. ROZHODNÉ PRÁVO

Vyjádření a VPOSEK se řídí českým právem, zejména Občanským zákoníkem, Zákonem o elektronických komunikacích a Stavebním zákonem. Veškeré spory z Vyjádření či VPOSEK vyplývající budou s konečnou platností řešeny u příslušného soudu České republiky.

6. PÍSEMNÝ STYK

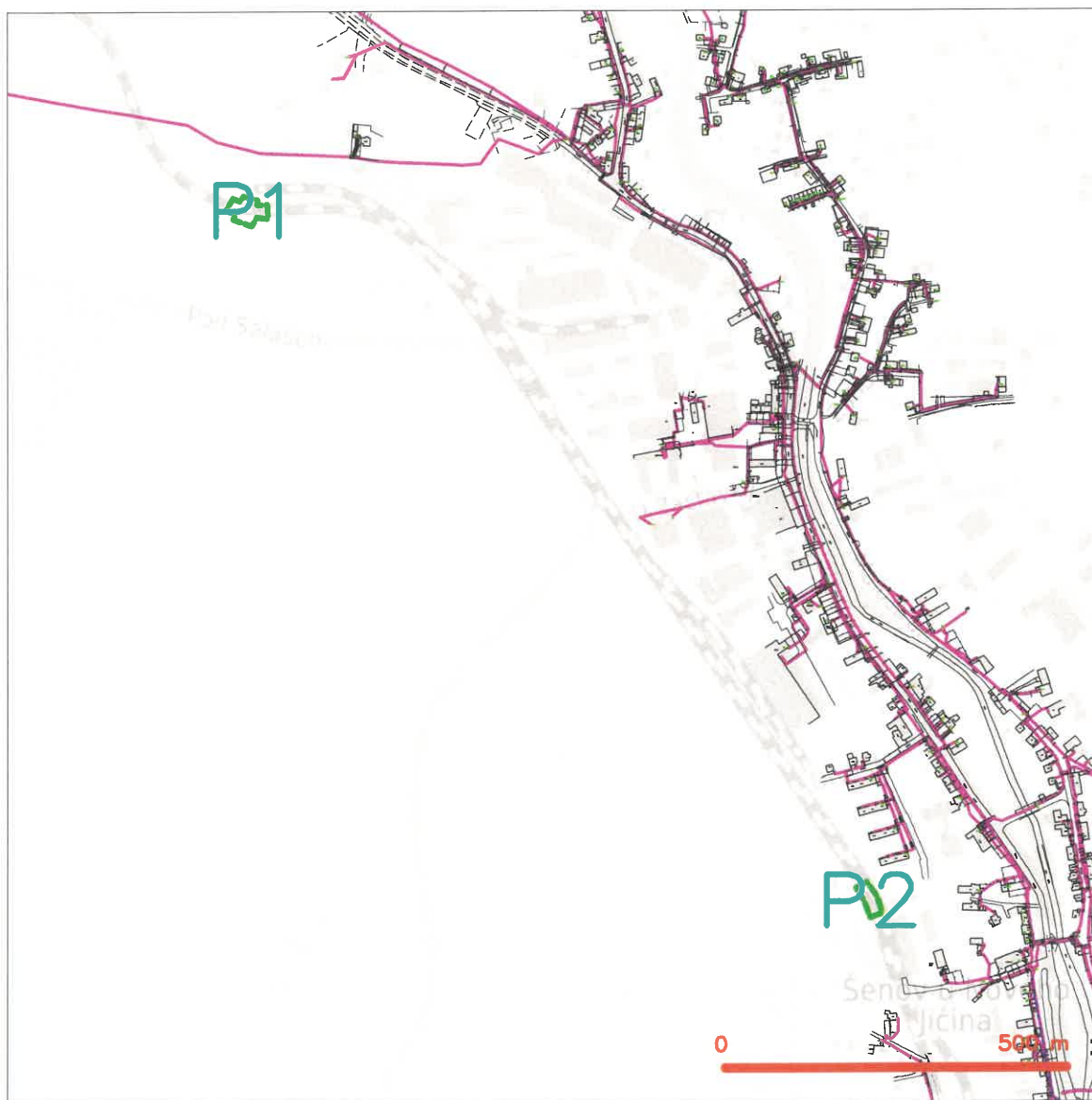
Písemným stykem či pojmem „písemně“ se pro účely Vyjádření a VPOSEK rozumí předání zpráv jedním z těchto způsobů:

- v listinné podobě;
- e-mailovou zprávou s uznávaným elektronickým podpisem dle zák. č. 297/2016 Sb., o službách vytvářejících důvěru pro elektronické transakce, v účinném znění; a/nebo e-mailovou zprávou zaslanou na adresu POS;

7. ZÁVĚREČNÁ USTANOVENÍ

- (i) Stavebník, Žadatel nebo jím pověřená třetí osoba je počínaje Dnem převzetí Vyjádření povinen užít informace a data uvedená ve Vyjádření pouze a výhradně k účelu, pro který mu byla tato poskytnuta. Stavebník, Žadatel nebo jím pověřená třetí osoba není oprávněn informace a data rozmnožovat, rozšiřovat, pronajímat, půjčovat či jinak umožnit jejich užívání třetí osobou bez předchozího písemného souhlasu společnosti CETIN.
- (ii) Pro případ porušení kterékoliv z povinností Stavebníka, Žadatele nebo jím pověřené třetí osoby, založené Vyjádřením /nebo těmito VPOSEK je Stavebník, Žadatel či jím pověřená třetí osoba odpovědný za veškeré náklady a škody, které společnosti CETIN vzniknou porušením povinností Stavebníka, Žadatele nebo jím pověřené třetí osoby.

SITUAČNÍ VÝKRES - ZÁJMOVÉ ÚZEMÍ



LEGENDA

- hranice zájmového území k vyjádření
- NN přípojka, území s NN přípojkou CETIN
- zaměřený průběh metalického kabelu
- zaměřený průběh optického kabelu, HDPE trubky nebo souběh optického a metalického kabelu
- nezaměřený průběh metalického kabelu
- nadzemní síť cizí
- nezaměřený průběh optického kabelu, HDPE trubky nebo souběh optického a metalického kabelu
- radiové sítě, ochranné pásmo radiové sítě
- nadzemní síť
- neprovozované sítě
- podzemní síť cizí
- síť s NN
- kolektor, kabelovod

Karl
 CETIN a.s.
 Českomoravská 2510/19, Libeň
 190 00 Praha 9
 DIČ: CZ04084063
 102



IM-Projekt, inženýrské a mostní konstrukce, s.r.o.
Bc. Anna-Marie Nováková
Vodní 970/1
602 00 Brno - Staré Brno

V Praze, 23.7.2020

Naše zn.: **200723-0946193755**

Věc: vyjádření k žádosti k akci **"Propustky v evid. km 5,629 a 7,055 trati Suchdol nad Odrou - Nový Jičín"**

Sdělujeme Vám, že společnost Vodafone Czech Republic a.s., se sídlem Praha 5, náměstí Junkových 2, IČ: 25788001, zapsaná dne 13.8. 1999 v obchodním rejstříku vedeném Městským soudem v Praze pod spisovou značkou B.6064 na základě Vámi podané žádosti a předložené dokumentace ze dne **23.7.2020**, které jsou nedílnou součástí tohoto vyjádření,

souhlasí s realizací projektu.

Ve vámi zadaném zájmovém území a v uvedené výšce (výška stavby: 0 m, výška jeřábu: 0 m) se nenachází žádné podzemní ani nadzemní vedení naší společnosti.

Platnost vyjádření je **1 rok** od data vydání. Vyjádření je platné pouze v rámci předmětného projektu a pro důvod vydání vyjádření stanovený žadatelem v žádosti.

Vyjádření pozbývá platnosti uplynutím doby platnosti, změnou rozsahu zájmového území i změnou důvodu vydání vyjádření uvedeného v žádosti, to vše v závislosti na tom, která ze skutečností rozhodná pro pozbytí platnosti tohoto vyjádření nastane nejdříve. Po skončení platnosti si musíte podat novou žádost na adrese <https://www.zadostovyjadreni.cz/vodafone/>.

S pozdravem

v.z. Nora Hlásenská
Vodafone Czech Republic a. s.
náměstí Junkových 2808/2
150 00 Praha 5

Tel.: 775012847

E-mail: nora.hlasenska1@vodafone.com



Seznam příloh/přiložených souborů:

Zadost_200723-0946193755.pdf





Žádost o vyjádření k existenci sítí č. 200723-0946193755

Identifikační údaje žadatele / stavebníka

Typ: Právnícká osoba
IČO: 70994234
Firma: Správa železnic, státní organizace
Titul: Ing.
Jméno: Hana
Příjmení: Hrubá
Telefon: +420 972 766 603
E-mail: hrubah@szdc.cz

Adresa sídla/bydliště

Ulice: Dlážděná
Č.p. (č.ev.) / č.o.: 1003 / 7
Obec: Praha - Nové Město
PSČ: 11000

Identifikační údaje zástupce žadatele /stavebníka

Typ: Právnícká osoba
IČO: 27689328
Firma: IM-Projekt, inženýrské a mostní konstrukce, s.r.o.
Titul: Bc.
Jméno: Anna-Marie
Příjmení: Nováková
Telefon: +420 774 082 895
E-mail: anna-marie.novakova@im-projekt.cz



Adresa sídla/bydliště

Ulice: Vodní
Č.p. (č.ev.) / č.o.: 970 / 1
Obec: Brno - Staré Brno
PSČ: 60200

Důvod žádosti o vyjádření

Název stavby: Propustky v evid. km 5,629 a 7,055 trati Suchdol nad Odrou - Nový Jičín
Typ stavby: Stavba výšky do 10 m nad zemí
Stupeň žádosti: DSP nebo DOS (Dokumentace pro stavební povolení/ohlášení stavby)
Popis stavby / doplňující informace: rekonstrukce železničních propustků
Výška stavby: 0 m
Výška jeřábu: 0 m

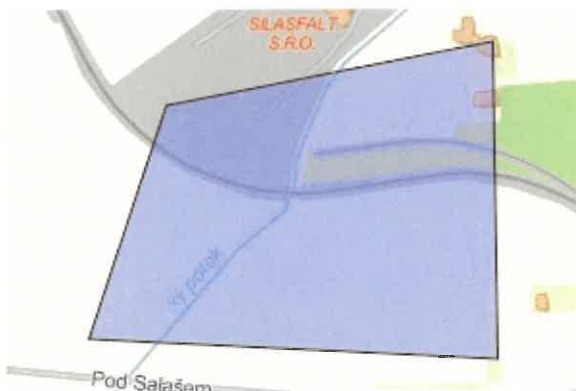
Zájmové území

Kresba 1:



Dotčené KÚ: Šenov u Nového Jičína (707546)

Kresba 2:



Dotčené KÚ:

Šenov u Nového Jičína (707546)

Datum: 23.7.2020

Zadáno: <https://www.zadostovyjadreni.cz/vodafone/>

Informace podle zákona č. 127/2005 Sb., o elektronických komunikacích, nařízením 2016/679 o ochraně fyzických osob v souvislosti se zpracováním osobních údajů a o volném pohybu těchto údajů a o zrušení směrnice 95/46/ES (obecné nařízení o ochraně osobních údajů) a dalšími souvisejícími právními předpisy.

Společnost Position s.r.o., se sídlem Londýnská 665/45, 120 00 Praha 2, IČ 26422816, zapsaná v obchodním rejstříku vedeném Městským soudem v Praze, oddíl C, vložka 81053 („Position“) a společnost Vodafone Czech Republic s., se sídlem nám. Junkových 2808/2, 155 00 Praha 5, IČ 25788001, zapsaná v obchodním rejstříku vedeném Městským soudem v Praze, oddíl B, vložka 6064 („Vodafone“) Vás tímto informují, že shromážděné osobní údaje v rozsahu Vaše jméno, příjmení, bydliště, e-mailová adresa a telefonní číslo bude společnost Vodafone, jako správce, a společnost Position, jako zpracovatel, zpracovávat za účelem jejich použití při realizaci povinností v souvislosti se žádostí o stanovisko nebo vyjádření pro řízení podle zákona č. 183/2006 Sb., o územním plánování a stavebním řádu (stavební zákon), a to automatizovaným způsobem nebo v tištěné podobě s tím, že Vaše osobní údaje nebudou zpřístupněny jiným osobám.

Vaše osobní údaje poskytujete dobrovolně a tento souhlas můžete kdykoliv odvolat.

Podrobné informace o ochraně soukromí ve společnosti Vodafone, a to včetně uplatnění vašich práv subjektu údajů naleznete na webu <https://www.vodafone.cz/o-vodafone/ke-stazeni/ochrana-soukromi/>.



Vyřizuje: Dundáček Petr

E-mail: petr.dundacek@t-mobile.cz

IM-Projekt, inženýrské a
mostní konstrukce, s.r.o.
Tomáš Matějka
Vodní 970/1
60200 Brno

Naše značka: E01724/21

V Praze dne: 12.1.2021

**Vyjádření a stanovení podmínek pro udělení souhlasu s umístěním stavby v ochranném pásmu
sítě technické infrastruktury (TI) společnosti T-Mobile Czech Republic a.s.**

Vydané podle § 101 ZÁKONA Č. 127/2005 Sb., o elektronických komunikacích a o změně některých souvisejících zákonů (zákon o elektronických komunikacích – dále jen ZEK), ve znění pozdějších předpisů a §161 zákona č. 183/2006 Sb., o územním plánování a stavebním řádu (stavební zákon) či dle dalších příslušných právních předpisů

Věc: most v evid. km 5,629 trati Suchdol nad Odrou- Nový Jičín

Stupeň: Stavební řízení

Na základě předložených projektových podkladů dáváme **souhlasné stanovisko k vydání Územního souhlasu / rozhodnutí (Stavebního povolení) a následně souhlas s realizací stavby.**

Dle předložených dokladů nedojde ke kolizi s technickou infrastrukturou společnosti **T-Mobile Czech Republic a.s.**

Toto stanovisko má platnost 1 rok.

Vydané stanovisko nelze prodloužit. Po uplynutí platnosti zadejte žádost o nové stanovisko.

T-Mobile
T-Mobile Czech Republic a.s.
Tomášova 2144/1
548 00 Praha 4
IČ: 649 40 011, DIČ: CZ64949681

.....
Ochrana sítí
Technologický úsek

V případě doplňujících dotazů vždy uvádějte v „Předmětu“ e-mailu číslo jednací.



Příloha č. 1

Rekapitulace žádosti o vyjádření k existenci sítě elektronických komunikací

Číslo žádosti: **E01724/21**
Název stavby /akce: **most v evid. km 5,629 trati Suchdol nad Odrou- Nový Jičín**
Datum podání žádosti: **12.1.2021**
Důvod žádosti: **Stavební řízení**
Popis jiného důvodu žádosti:
Poznámka:

Žadatel

Firma / organizace: **IM-Projekt, inženýrské a mostní konstrukce, s.r.o.**
IČ: **27689328**
DIČ:
Kontaktní osoba: **Tomáš Matějka**
Adresa: **Vodní 970/1**
Město / obec: **Brno**
PSČ: **60200**
Stát:
E-mail: **info@im-projekt.cz**
Telefonní číslo: **+420 722 221 208**

Stavebník

Firma / organizace: **Správa železnic, státní organizace**
Kontaktní osoba: **Hana Hrubá**
Adresa: **Dlážděná 1003/7**
Město / obec: **Praha**
PSČ: **11000**
Stát:
E-mail: **hrubah@szdc.cz**
Telefonní číslo: **+420 602 574 938**

Stavba

Výška nad terénem (metry): **0 m**
Projektant:
Druh stavby: **Dopravní infrastruktura - komunikace, chodníky, cyklostezky apod**
Hodnota projektu: **1 mil. Kč**
Měsíc zahájení stavby: **4/2021**
Měsíc ukončení stavby: **12/2021**

Odeslání stanoviska

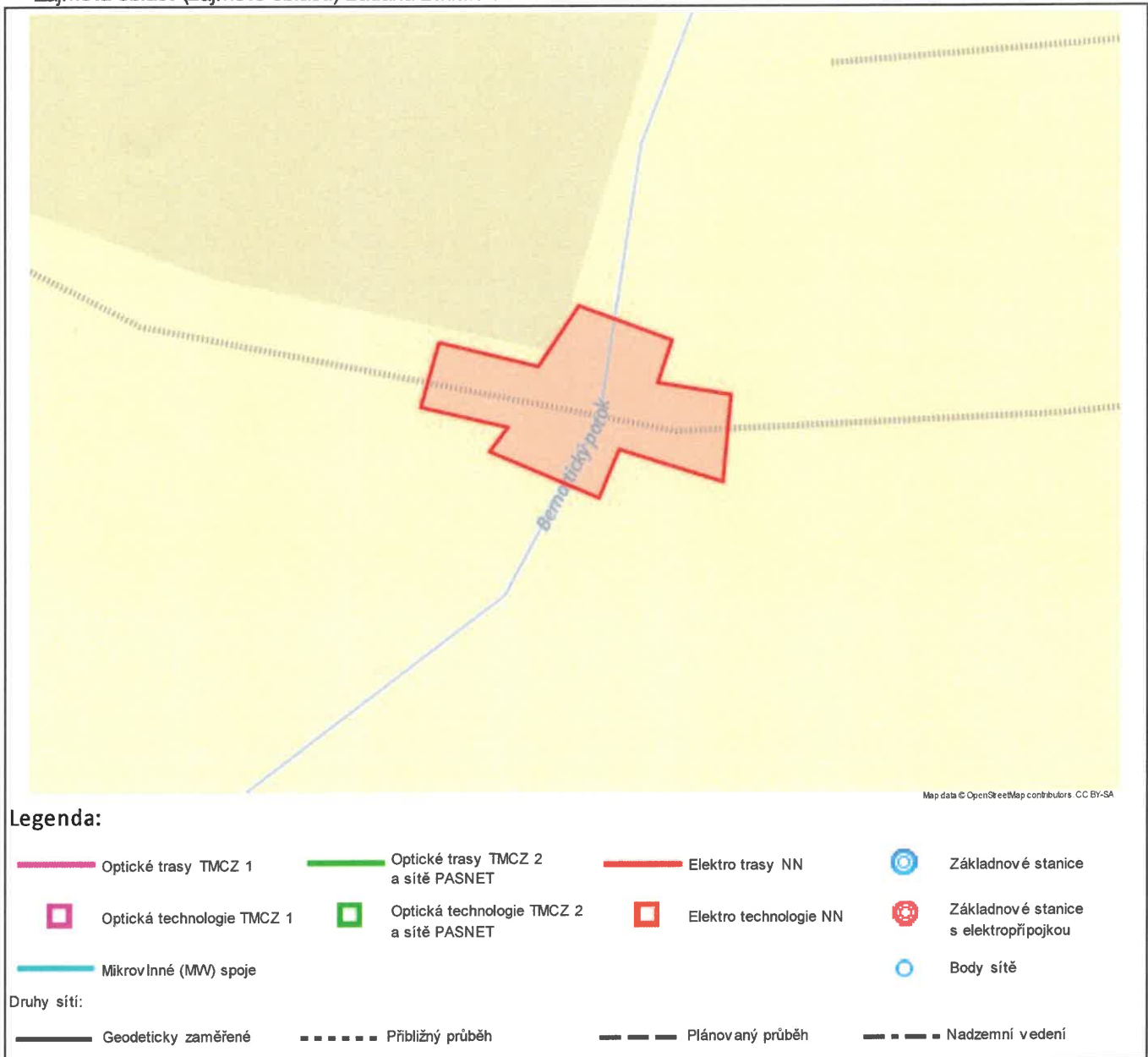
E-mail: **info@im-projekt.cz**



Příloha č. 2

Situační plánek

Zájmová oblast (zájmové oblasti) zadaná žadatelem



Geometrie zájmové oblasti (zájmových oblastí) žádosti ve formátu WKT a souřadnicovém systému S-JTSK. Zkopírováním textu lze geometrii zobrazit v jakémkoli softwaru podporujícím formát WKT.

POLYGON((-494087.726524223 -1124135.20280618,-494078.474295127 -1124138.36182843,-494074.094974701 -1124132.93311013,-494065.50827792 -1124137.00267053,-494067.2224324 -1124140.924053,-494060.376209995 -1124142.70278043,-494061.891267743 -1124150.91131139,-494071.460526662 -1124146.94763226,-494073.805673291 -1124151.39456933,-494083.833148847 -1124146.03133943,-494081.888363033 -1124143.87717525,-494090.016840902 -1124141.20711242,-494087.726524223 -1124135.20280618))



PRO SPOLEČNÉ ZÁJITKY

Vyřizuje: Dundáček Petr

E-mail: petr.dundacek@t-mobile.cz

IM-Projekt, inženýrské a
mostní konstrukce, s.r.o.
Tomáš Matějka
Vodní 970/1
60200 Brno

Naše značka: E01726/21

V Praze dne: 12.1.2021

**Vyjádření a stanovení podmínek pro udělení souhlasu s umístěním stavby v ochranném pásmu
sítě technické infrastruktury (TI) společnosti T-Mobile Czech Republic a.s.**

Vydané podle § 101 ZÁKONA Č. 127/2005 Sb., o elektronických komunikacích a o změně některých souvisejících zákonů (zákon o elektronických komunikacích – dále jen ZEK), ve znění pozdějších předpisů a §161 zákona č. 183/2006 Sb., o územním plánování a stavebním řádu (stavební zákon) či dle dalších příslušných právních předpisů

Věc: propustek v evid. km 7,055 trati Suchdol nad Odrou- Nový Jičín

Stupeň: Stavební řízení

Na základě předložených projektových podkladů dáváme **souhlasné stanovisko k vydání Územního souhlasu / rozhodnutí (Stavebního povolení) a následně souhlas s realizací stavby.**

Dle předložených dokladů nedojde ke kolizi s technickou infrastrukturou společnosti **T-Mobile Czech Republic a.s.**

Toto stanovisko má platnost 1 rok.

Vydané stanovisko nelze prodloužit. Po uplynutí platnosti zadejte žádost o nové stanovisko.



Ochrana sítí

Technologický úsek

V případě doplňujících dotazů vždy uvádějte v „Předmětu“ e-mailu číslo jednací.

Příloha č. 2


Situační plán

Zájmová oblast (zájmové oblasti) zadaná žadatelem



Geometrie zájmové oblasti (zájmových oblastí) žádosti ve formátu WKT a souřadnicovém systému S-JTSK. Zkopírováním textu lze geometrii zobrazit v jakémkoli softwaru podporujícím formát WKT.

POLYGON((-493162.163727645 -1125132.06068825,-493142.124516449 -1125162.58023658,-493161.371612506 -1125177.54808536,-493176.32492424 -1125144.57257274,-493162.163727645 -1125132.06068825))



**Severomoravské vodovody
a kanalizace Ostrava a.s.**
se sídlem 28. října 1235/169,
Mariánské Hory, 709 00 Ostrava

IM-Projekt, inženýrské a mostní
konstrukce, s.r.o.
Vodní 970 / 1
60200 Brno-Staré Brno

Automatický systém
Značka: 9773/V032452/2020/AUTOMAT

Ostrava, dne: 11.11.2020

Věc: Most v km 5,629 a trati Suchdol nad Odrou- Nový Jičín
Stanovisko k existenci sítí

Realizaci stavby "Most v km 5,629 a trati Suchdol nad Odrou- Nový Jičín", dle Vámi vyznačené zájmové lokality (viz zakres řešeného území v příložené situaci) nedojde ke kolizi se stávajícím zařízením v majetku, příp. v provozování SmVaK Ostrava a.s.

Toto stanovisko neřeší napojení na zařízení v majetku, příp. v provozování SmVaK Ostrava a.s. (vodovod, kanalizace).

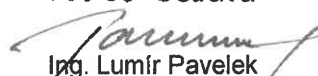
Upozorňujeme, že v případě pozemku či stavby s existujícím odběrným místem (se stávajícím napojením na vodovod či kanalizaci), toto stanovisko neřeší případné navýšení odběru pitné vody a množství vypouštěných odpadních vod (splaškové, dešťové), nebo změny kvality vypouštěných odpadních vod.

V případě řešení úprav, změn stávajícího objektu nebo jeho demolice, požadujeme předložit dokumentaci k odsouhlasení z důvodu možné kolize s přípojkami vody či kanalizace.

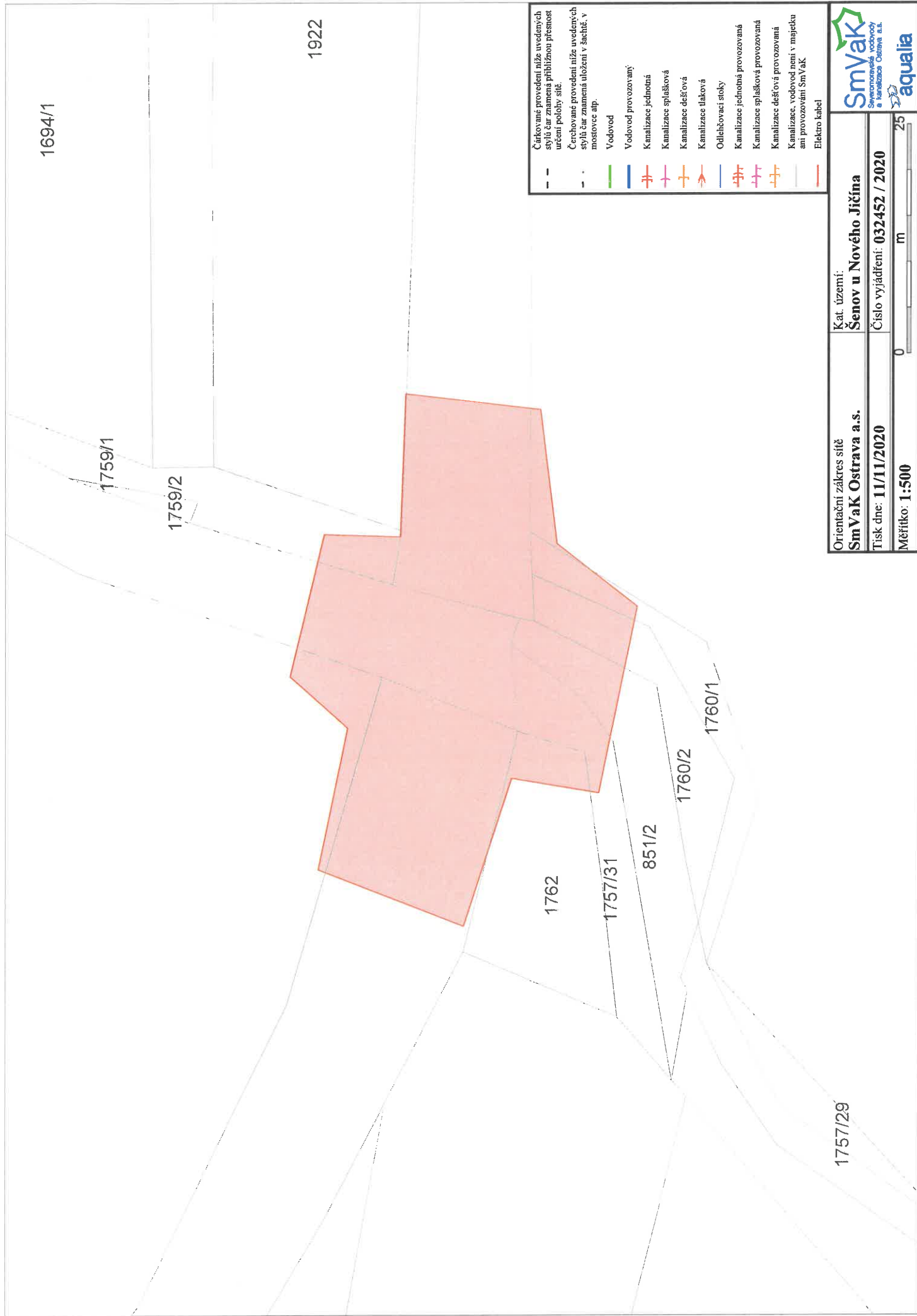
SmVaK Ostrava a.s. preferuje projektové dokumentace v elektronické podobě ve formátu PDF, nicméně, upozorňujeme, že takto předkládaná projektová dokumentace musí být přehledná, čitelná v odpovídajícím měřítku, s řádným popisem všech stavebních objektů, které jsou v ní řešeny. Musíme Vás v této souvislosti upozornit, že pokud elektronicky předložená projektová dokumentace bude nepřehledná, nesrozumitelná, bez odpovídajících popisků, legendy, technické zprávy a nebude obsahovat popis všech řešených stavebních objektů, nebude možné se k ní korektně vyjádřit. V takovémto případě, bude proto žádost vrácena zpět a bude požadováno zaslání projektové dokumentace formou nové žádosti v odpovídající kvalitě a obsahu, třeba i v papírové podobě.


Platnost tohoto stanoviska je 1 rok.

**Severomoravské vodovody
a kanalizace Ostrava a.s.**
28. října 1235/169, Mariánské Hory,
709 00 Ostrava 39


Ing. Lumír Pavelek
vedoucí technického odboru

Příloha: situace Vámi vyznačeného zájmového území





**Severomoravské vodovody
a kanalizace Ostrava a.s.**
se sídlem 28. října 1235/169,
Mariánské Hory, 709 00 Ostrava

IM-Projekt, inženýrské a mostní
konstrukce, s.r.o.
Vodní 970 / 1
60200 Brno-Staré Brno

Automatický systém
Značka: 9773/V032453/2020/AUTOMAT

Ostrava, dne: 11.11.2020

Věc: **Propustek v evid. km 7,055 trati Suchdol nad Odrou - Nový Jičín**
Stanovisko k existenci sítí

Realizací stavby "Propustek v evid. km 7,055 trati Suchdol nad Odrou - Nový Jičín", dle Vámi vyznačené zájmové lokality (viz zakres řešeného území v přiložené situaci) nedojde ke kolizi se stávajícím zařízením v majetku, příp. v provozování SmVaK Ostrava a.s.

Toto stanovisko neřeší napojení na zařízení v majetku, příp. v provozování SmVaK Ostrava a.s. (vodovod, kanalizace).

Upozorňujeme, že v případě pozemku či stavby s existujícím odběrným místem (se stávajícím napojením na vodovod či kanalizaci), toto stanovisko neřeší případné navýšení odběru pitné vody a množství vypouštěných odpadních vod (splaškové, dešťové), nebo změny kvality vypouštěných odpadních vod.

V případě řešení úprav, změn stávajícího objektu nebo jeho demolice, požadujeme předložit dokumentaci k odsouhlasení z důvodu možné kolize s přípojkami vody či kanalizace.

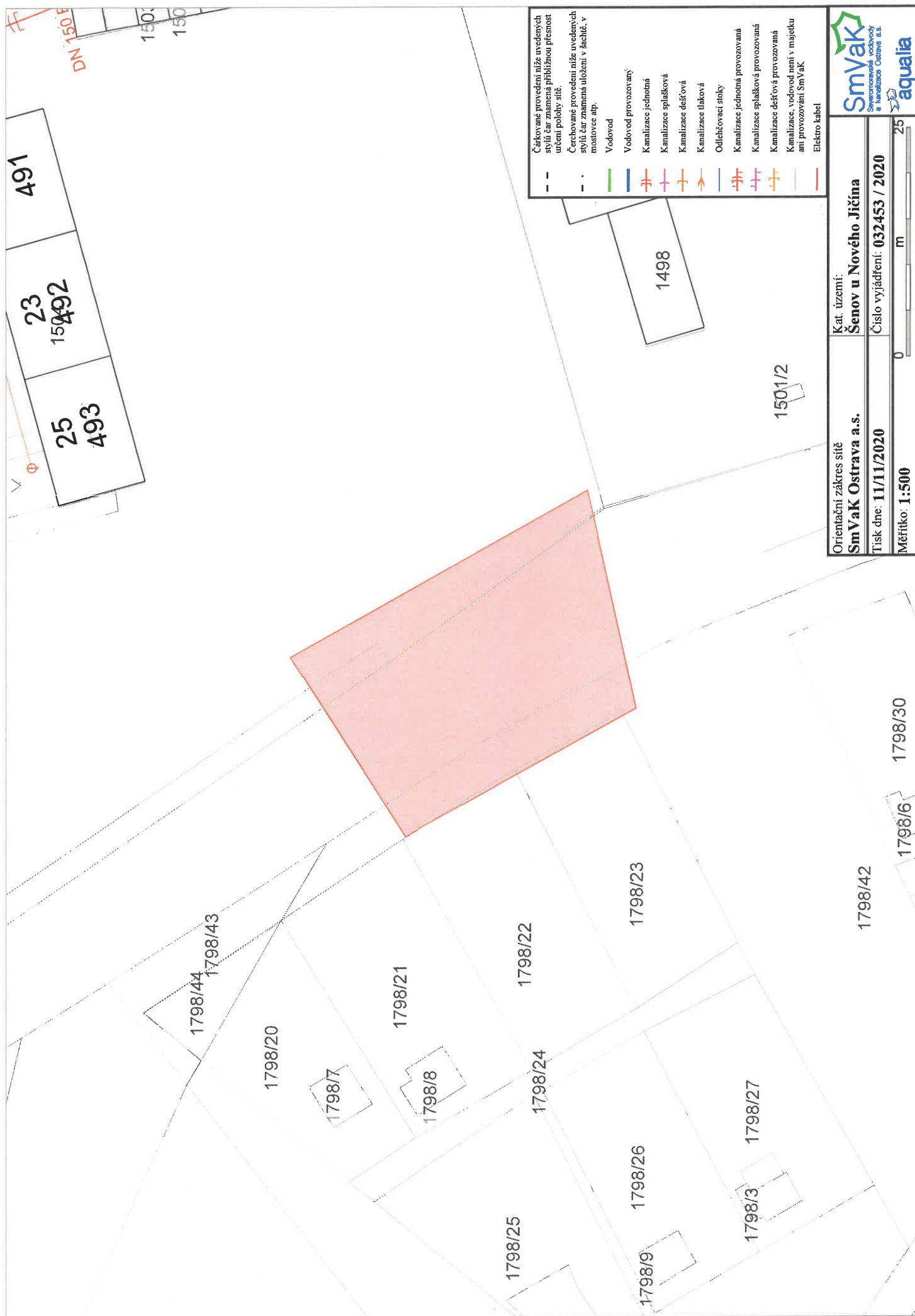
SmVaK Ostrava a.s. preferuje projektové dokumentace v elektronické podobě ve formátu PDF, nicméně, upozorňujeme, že takto předkládaná projektová dokumentace musí být přehledná, čitelná v odpovídajícím měřítku, s řádným popisem všech stavebních objektů, které jsou v ní řešeny. Musíme Vás v této souvislosti upozornit, že pokud elektronicky předložená projektová dokumentace bude nepřehledná, nesrozumitelná, bez odpovídajících popisků, legendy, technické zprávy a nebude obsahovat popis všech řešených stavebních objektů, nebude možné se k ní korektně vyjádřit. V takovémto případě, bude proto žádost vrácena zpět a bude požadováno zaslání projektové dokumentace formou nové žádosti v odpovídající kvalitě a obsahu, třeba i v papírové podobě.

Platnost tohoto stanoviska je 1 rok.

**Severomoravské vodovody
a kanalizace Ostrava a.s.**
28. října 1235/169, Mariánské Hory,
709 00 Ostrava 39

Ing. Lumír Pavelek
vedoucí technického odboru

Příloha: situace Vámi vyznačeného zájmového území



Orientační záznam sítě
Sm VaK Ostrava a.s.

Kat. území:

Šenov u Nového Jičína

Tisk dne: **11/11/2020**

Měřítko: 1:500



MĚSTSKÝ ÚŘAD NOVÝ JIČÍN
Odbor územního plánování a stavebního řádu
Masarykovo nám. 1, 741 01 Nový Jičín

Váš dopis zn.: D20-574
Ze dne: 13.11.2020
Naše č.j.: ÚPSŘ/117126/2020/jur
Spis. značka: ÚPSŘ/120/2020/jur-Šenov u NJ IM-Projekt, inženýrské a mostní konstrukce, s.r.o.

Vyřizuje: Ing. Xenie Juříčková Vodní 1/970
Telefon: +420 556 768 206 602 00 BRNO
Mobil:
Datum: 3.12.2020

Závazné stanovisko

Městský úřad Nový Jičín, odbor územního plánování a stavebního řádu, jako příslušný orgán územního plánování (dále jen „úřad územního plánování“) podle ustanovení § 6 odst. 1 písm. e) zákona č. 183/2006 Sb., o územním plánování a stavebním řádu (dále jen „stavební zákon“) a podle ustanovení § 10 a § 11 odst. 1 písm. b) zákona č. 500/2004 Sb., správní řád, ve znění pozdějších předpisů (dále jen „správní řád“), vydává k záměru „**Mostní objekty v km 5,629 a 7,055 TRATI SUCHDOL NAD ODROU – Nový Jičín**“ na pozemku parc. č. 1757/31, 1910/3, 1757/4, 1908/1, 851/2 1798/42, 1908, 1798/42 v k. ú. Šenov u Nového Jičína podle ustanovení § 96b stavebního zákona a ve smyslu ustanovení § 149 správního řádu **souhlasné závazné stanovisko**.

Závazné stanovisko platí 2 roky ode dne vydání.

Odůvodnění:

Městský úřad Nový Jičín obdržel žádost f. IM-PROJEKT, inženýrské a mostní konstrukce, s.r.o, Vodní 1, 602 00 BRNO o vydání závazného stanoviska orgánu územního plánování k záměru „„Mostní objekty v km 5,629 a 7,055 TRATI SUCHDOL NAD ODROU – Nový Jičín“ na pozemku parc. č. 1757/31, 1910/3, 1757/4, 1908/1, 851/2 1798/42, 1908, 1798/42 v k. ú. Šenov u Nového Jičína. Při vydání závazného stanoviska vycházel úřad územního plánování z podkladů předložených žadatelem tj. projektové dokumentace z 11/2020 zpracovatele – f. IM-PROJEKT, inženýrské a mostní konstrukce, s.r.o, Vodní 1, 602 00 BRNO. Předmětem je rekonstrukce železničních propustků v km 5,629 a 7,055 jednokolejné trati Suchdol nad Odrou –Nový Jičín. Oba propustky jsou ve špatném stavebně technickém stavu. Stávající deskový propustek v km 5,629 převádí pod tratí vodní tok Bernartický potok, který je ve správě Povodí Odry, s.p. Tento propustek bude v rámci stavby odstraněn a v jeho místě bude zbudován nový most. Pod mostem budou po obou stranách umístěny lavičky pro přechod malých živočichů. Koryto potoka bude opevněno dlažbou z lomového kamene do betonu ukončenou příčnými betonovými prahy. Před a za dlažbou bude navíc provedeno opevnění pomocí rovinaniny z lomového kamene. Železniční svršek bude vyjmut a zřízen v délce cca 33 m - budou využity stávající kolejnice, pražce, drobné kolejivo a obnoveno stávající šterkové lože.

Propustek v km 7,055, který slouží k převedení srážkových vod pod tratí, bude v rámci stavby rovněž odstraněn a nahrazen novým trubním propustkem v profilu DN 800. Na vtoku i výtoku z propustku budou zřízeny železobetonové jímky. Na povodní straně bude jímka napojena na stávající navazující propustek DN 1000. Železniční svršek bude vyjmut a zřízen v délce cca 6,5 m.

BANKOVNÍ SPOJENÍ
KB, a.s., pobočka Nový Jičín
č. ú.: 19-326801/0100 (příjmy)
č. ú.: 326801/0100 (výdaje)
IČO: 00298212

ÚŘEDNÍ DNY A HODINY
Po, ST 08:00 – 11:00 12:00 – 17:00 hod.
Út, Čt 08:00 – 11:00 12:00 – 15:00 hod.
Pá **úřad uzavřen**
Pá 08:00 – 11:00 pokladna a podatelna otevřena

<http://www.novyjicin.cz>
ID DS: ywmb4nc
e-podatelna: e-podatelna@novyjicin.cz
tel. ústředna: 556 768 222, fax: 556 768 289

Kromě podkladů předložených žadatelem vycházel úřad územního plánování z

- Politiky územního rozvoje České republiky, ve znění Aktualizace č. 1 schválené usnesením vlády České republiky č. 276 dne 15. dubna 2015, ve znění Aktualizace č. 2 a 3 schválené usnesením vlády České republiky č. 629, resp. 630 dne 2. 9. 2019 (závazné od 1.10.2019) a ve znění Aktualizace č. 5 schválené usnesením vlády České republiky č. 833 dne 17. srpna 2020 (závazná od 11.9.2020) (dále jen „PÚR“),
- Zásad územního rozvoje Moravskoslezského kraje vydanými na 16. zasedání Zastupitelstva Moravskoslezského kraje dne 22. 12. 2010 usnesením č. 16/1426 s nabytím účinnosti dne 4. 2. 2011 ve znění Aktualizace č. 1 vydané Zastupitelstva Moravskoslezského kraje dne 13. 9. 2018 usnesením č. 9/957, jenž nabyla účinnosti dne 21. 11. 2018, (dále jen „ZÚR“),
- Územního plánu Šenov u Nového Jičína vydaného formou opatření obecné povahy č.j. 326.1/220/2020, dne 24.2.2020 s účinností ode dne 27.3.2020 (dále jen „ÚP“),
- Územně analytických podkladů Obce s rozšířenou působností Nový Jičín (dále jen „ÚAP“),
- Katastru nemovitostí (dále jen „KN“)

Úřad územního plánování posoudil podle § 96b odst. 1 stavebního zákona záměr a shledal, že vyvolává změnu v území. Přezkoumal záměr podle § 96b odst. 3 stavebního zákona, zda je přípustný z hlediska souladu s politikou územního rozvoje a územně plánovací dokumentací a z hlediska uplatňování cílů a úkolů územního plánování, či nikoliv.

Z hlediska PÚR záměr nemá vliv na naplňování republikových priorit a neohrožuje její uplatnění. Záměr není v rozporu.

Z hlediska ZÚR lze konstatovat, že ÚP je pořízen a vyhodnocen v souladu s nadřazenou územně plánovací dokumentací a má zapracovány a upřesněny nadmístní záměry z ní plynoucí. Posuzovaný záměr nemá vliv na naplňování záměrů a principů stanovených v ZÚR a neohrožuje jejich uplatnění - není v rozporu.

Dle ÚP jsou pozemky parc. č. 1757/31, 1910/3, 1757/4, 1908/1, 851/2 1798/42, 1908, 1798/42 součástí nezastavěného území a ploch drážní dopravy DZ-1, vodní a vodohospodářské W-3, zeleň ostatní a specifická ZX, kde rekonstrukce stávajících železničních propustků není v rozporu se stanovenými podmínkami využití ploch. Záměr není v rozporu s koncepcí stanovenou v ÚP.

V území je nutno respektovat limity využití území zejména stávající sítě technické infrastruktury, ochranné pásmo železnice, vodní tok (významný krajinný prvek).

Z hlediska posouzení souladu s cíli a úkoly územního plánování dle ust. § 18 a §19 stavebního zákona záměr svým architektonickým řešením nenarušuje charakter stávající zástavby, nepůsobí negativně na navazující okolí, nemá negativní vliv na udržitelný rozvoj území a má zlepšit špatný technický stav. Úřad územního plánování zkoordinoval veřejné i soukromé záměry změn v území a vzhledem k nástrojům, cílům a úkolům územního plánování konstatuje, že je záměr v souladu.

Závazné stanovisko nepozbývá platnosti,

- a) bylo-li na základě žádosti podané v době jeho platnosti vydáno územní rozhodnutí, společné povolení nebo jiné obdobné rozhodnutí podle jiného zákona a toto rozhodnutí nabylo právní moci,
- b) byla-li na základě návrhu veřejnoprávní smlouvy nahrazující územní rozhodnutí nebo společné povolení podaného v době jeho platnosti uzavřena veřejnoprávní smlouva a tato veřejnoprávní smlouva nabyla účinnosti, nebo
- c) nabyli-li právních účinků územní souhlas nebo společný územní souhlas anebo souhlas s provedením ohlášeného stavebního záměru vydaný k oznámení stavebního záměru učiněného v době platnosti závazného stanoviska.

„otisk razítka“

Ing. Xenie Juříčková v.r.

oprávněná úřední osoba

Doručenka datové zprávy

Věc: Žádost o závazné stanovisko - Mostní objekty v km 5,629 a 7,055 trati Suchdol nad Odrou - Nový Jičín
ID zprávy: 849401440
Datum a čas dodání: 03.12.2020 v 15:10:40
Datum a čas doručení: 04.12.2020 v 10:56:40

Adresát: IM-Projekt, inženýrské a mostní konstrukce, s.r.o., Vodní 970/1, 60200 Brno, CZ
ID schránky: 3dtbsqc

Zmocnění: Nezádáno
Odstavec: Nezádáno
Naše číslo jednací: ÚPSŘ/117126/2020/jur
Naše spisová značka: ÚPSŘ/120/2020/jur
Vaše číslo jednací: D20-574
Vaše spisová značka: Nezádáno
K rukám: Nezádáno
Do vlastních rukou: Ne
Doručení fikcí zakázáno: Ne

Události zprávy:

03.12.2020 v 15:10:39 EV0: Datová zpráva byla podána.
03.12.2020 v 15:10:40 EV5: Datová zpráva byla dodána do datové schránky příjemce. Je-li příjemcem datové zprávy orgán veřejné moci vystupující v postavení orgánu veřejné moci, byla datová zpráva tímto okamžikem doručena.
04.12.2020 v 10:56:40 EV12: Přihlásila se pověřená osoba s právem přístupu ke zprávě ve smyslu § 8, odst. 6 zákona č. 300/2008 Sb., v platném znění. Datová zpráva je nyní doručena. Případné dřívější datum doručení fikcí nebo doručení dodáním do schránky orgánu veřejné moci není dotčeno.



Obec Šenov u Nového Jičína
Dukelská 245, 742 42 Šenov u Nového Jičína

VÁŠ DOPIS ZN: 20575
ZE DNE: 18. 11. 2020
ČÍSLO JEDNACÍ: 330/1286/2020
SPIS. ZNAČKA:
VYŘIZUJE.: Kateřina Dulavová
TELEFON: 556 704 250
E-MAIL: stavebni.usek@senovunovehojicina.cz
DAT.SCHRANKA: dzwaxv8
DATUM: 1. 12. 2020

IM-Projekt, inženýrské a mostní
konstrukce
Vodní 1
602 00 Brno

Vyjádření ke stavebnímu řízení

Dne 18. 11. 2020 jsme obdrželi Vaši žádost o vyjádření ke stavebnímu řízení pro stavební záměr „**Mostní objekty v km 5,629 a 7,055 trati Suchdol nad Odrou – Nový Jičín**“. V této věci Vám sdělujeme, že s vydáním stavebního povolení

souhlasíme.

Souhlas vlastníka pozemku

Souhlasíme s dočasným zábořem parc. č. 1798/42 v k.ú. Šenov u Nového Jičína, která je v majetku Obce Šenov u Nového Jičína v rozsahu 10 m² (dle přiloženého výkresu „Situace záboru“).

Na základě obecně závazné vyhlášky č. 2/2019 je před zahájením stavebních prací nutno uzavřít s Obcí Šenov u Nového Jičína dohodu o zvláštním užívání, jejíž součástí jsou podmínky pro uvedení pozemků do původního stavu.

Obec Šenov u Nového Jičína si jako majitel veřejné infrastruktury vyhrazuje právo kdykoliv doplnit své vyjádření.


Ing. Jaromír Kadlec
starosta obce

**Obec Šenov
u Nového Jičína**

BANKOVNÍ SPOJENÍ

ČS a.s. pobočka Nový Jičín
č. ú. 1766587399/0800
IČ: 60798432
DIČ: CZ60798432

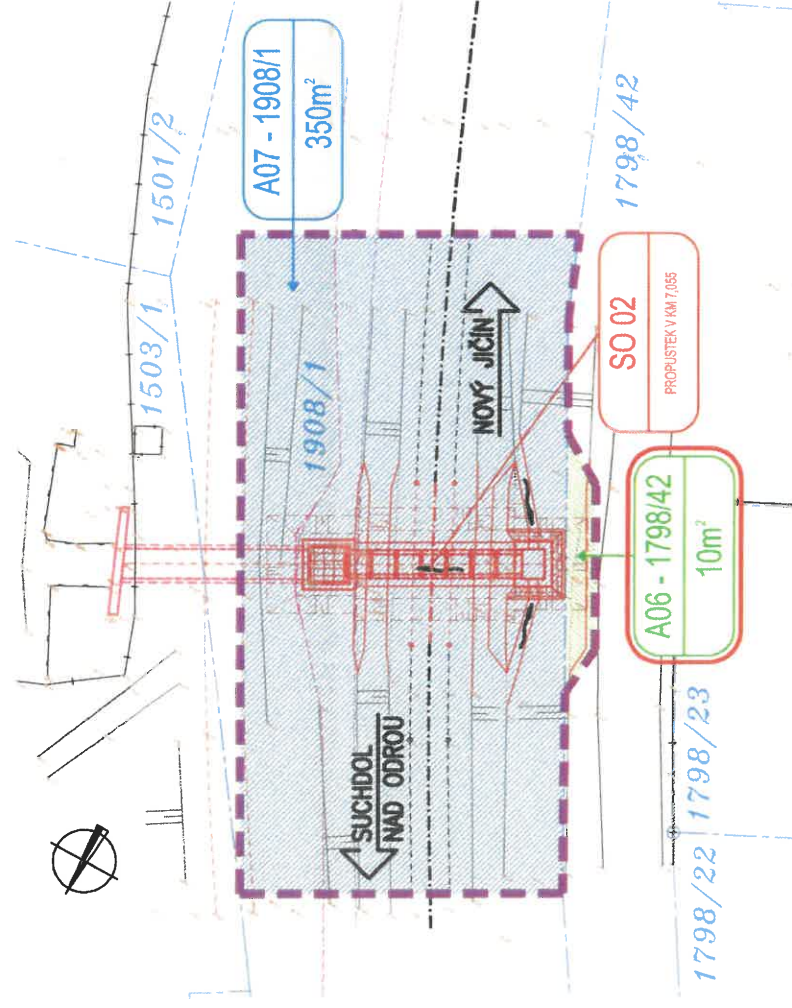
ZÁKLADNÍ ÚŘEDNÍ HODINY

pondělí 8:00-11:00 12:00-16:30 hod
úterý 8:00-11:00 hod. - zavřeno
středa 8:00-11:00 12:00-16:30 hod.
čtvrtek 8:00-11:00 12:00 – 15:00 hod.
pátek pro veřejnost zavřeno

www.senovunovehojicina.cz

e-mail: obec@senovunovehojicina.cz
tel.: 556 707 952

MOSTNÍ OBJEKTY V EVID. KM 5,629 A 7,055 TRATI SUCHDOL NAD ODRŮU – NOVÝ JIČÍN SITUACE ZÁBORŮ, M 1:200



LEGENDA:

- STÁVAJÍCÍ PONECHANÉ STAVBY (BUDOVY, MOSTY, ZDI, PROPUSTKY, ...)
- STÁVAJÍCÍ PONECHANÉ OPLOČENÍ A ZDI (DRÁTĚNÉ, ZDĚNÉ, DŘEVĚNÉ)
- STÁVAJÍCÍ ZPEVNĚNÉ PLOCHY (VOZOVKY, CHODNIKY, DLÁŽDNÉ KORTA, ...)
- STÁVAJÍCÍ SVAHY
- NOVÉ STAVBY (ŽELEZNICE, KOMUNIKACE, MOSTY, ZDI, PROPUSTKY, ...)
- NOVÉ ZEMNÍ TĚLESO
- HRANICE PARCELY KATASTRU NEMOVITOSTÍ
- ČÍSLO PARCELY KATASTRU NEMOVITOSTÍ
- xx/xx
- HRANICE STAVBY
- TRVALÝ ZÁBOR POZEMKŮ PRO SŽ BEZ VÝKUPU
- DOČASNÝ ZÁBOR POZEMKŮ DO 1 ROKU PRO SŽ

SOUHLAS S NAVRHOVANÝM STAVEBNÍM ZÁMĚREM DLE §184a ZÁKONA Č. 183/2006 SB. V PLATNÉM ZNĚNÍ

OBEC ŠENOV U NOVÉHO JIČÍNA, JAKO VLASTNÍK POZEMKU P.Č. 1798/42
V K.Ú. ŠENOV U NOVÉHO JIČÍNA, SOUHLASÍ:
– S DOČASNÝM ZÁBOREM POZEMKU P.Č. 1798/42 V NAVRŽENÉM ROZSAHU

DATUM: 1.11.2020 RAZÍTKO A PODPIS:

Obec Šenov
u Nového Jičína

MĚSTSKÝ ÚŘAD NOVÝ JIČÍN

Odbor životního prostředí

Masarykovo nám. 1, 741 01 Nový Jičín

Váš dopis zn.: D20-573
Ze dne: 13.11.2020
Naše č.j.: OŽP/117127/2020/Bok
Spis. značka: OŽP/117127/2020/Bok IM-Projekt, inženýrské a mostní konstrukce, s.r.o.

Vyřizuje: Ivana Boková Vodní 1/970
Telefon: 556768265 602 00 BRNO
Mobil:

Datum: 25.11.2020

Mostní objekty v km 5,629 a 7,055 trati Suchdol nad Odrou - Nový Jičín

- souhrnné vyjádření odboru z hlediska přenesené působnosti

1. Odpadové hospodářství (referent veřejné správy Mgr. Marta Kiššová)

Závazná část:

Městský úřad Nový Jičín, odbor životního prostředí (dále jen "městský úřad"), jako věcně a místně příslušný správní orgán podle § 61 odst. 1 písm. c) zákona č. 128/2000 Sb., o obcích (obecní zřízení), ve znění pozdějších předpisů, § 11 odst. 1 zákona č. 500/2004 Sb., správní řád, ve znění pozdějších předpisů (dále jen "správní řád"), § 79 odst. 4 a odst. 6 zákona č. 185/2001 Sb., o odpadech a o změně některých dalších zákonů, ve znění pozdějších předpisů (dále jen "zákon o odpadech") na základě žádosti ze dne 13. 11. 2020 stavebníka Správa železnic, státní organizace se sídlem Praha, Dlážďená 1003/7, PSČ 110 00, IČO: 70994234, zastoupeného IM-PROJEKT, inženýrské a mostní konstrukce, s.r.o. se sídlem Brno, Vodní 1, PSČ 602 00, IČO: 27689328, o vydání závazného stanoviska ke stavebnímu povolení, tj. k řízení dle zákona č. 183/2006 Sb., o územním plánování a stavebním řádu, ve znění pozdějších předpisů z hlediska nakládání s odpady pro účely záměru „Mostní objekty v km 5,629 a 7,055 trati Suchdol nad Odrou - Nový Jičín“ umístěného na pozemcích v k. ú. Šenov u Nového Jičína (dále též jen „záměr“):

souhlasné závazné stanovisko.

Odůvodnění

Městský úřad obdržel uvedenou žádost o vydání závazného stanoviska z hlediska nakládání s odpady pro účely záměru v zájmu žadatele. Městský úřad při posuzování předmětné žádosti postupoval především podle § 79 odst. 5 zákona o odpadech. Vydání žádaného stanoviska představuje postup správního orgánu podle části čtvrté správního řádu.

Dle § 79 odst. 5 zákona o odpadech posuzuje městský úřad žádost z hlediska jejího souladu s povinnostmi vyplývajícími z tohoto zákona a prováděcích právních předpisů. Toto stanovisko nenahrazuje souhlasy vydávané podle uvedeného zákona.

Na základě žádosti ze dne 13. 11. 2020 stavebníka Správa železnic, státní organizace se sídlem Praha, Dlážďená 1003/7, PSČ 110 00, IČO: 70994234, zastoupeného IM-PROJEKT, inženýrské a mostní konstrukce, s.r.o. se sídlem Brno, Vodní 1, PSČ 602 00, IČO: 27689328, o vydání závazného stanoviska ke stavebnímu povolení, tj. k řízení dle zákona č. 183/2006 Sb., o územním plánování a stavebním řádu, ve znění pozdějších předpisů z hlediska nakládání s odpady pro účely záměru „Mostní objekty v km 5,629 a 7,055 trati Suchdol nad Odrou - Nový Jičín“ umístěného na pozemcích v k. ú. Šenov u Nového Jičína, vydal správní orgán toto stanovisko. Projektová dokumentace řeší špatný stavební stav železničních propustků v km 5,629 a 7,055 na jednokolejné trati Suchdol nad Odrou – Nový Jičín v

BANKOVNÍ SPOJENÍ

KB, a.s., pobočka Nový Jičín
č. ú.: 19-326801/0100 (příjmy)
č. ú.: 326801/0100 (výdaje)
IČO: 00298212

ÚŘEDNÍ DNY A HODINY

Po, ST	08:00 – 11:00	12:00 – 17:00 hod.
Út, Čt	08:00 – 11:00	12:00 – 15:00 hod.
Pá	úřad uzavřen	
Pá	08:00 – 11:00	pokladna a podatelna otevřena

<http://www.novyjicin.cz>

ID DS: ywmb4nc

e-podatelna: e-podatelna@novyjicin.cz

tel. ústředna: 556 768 222, fax: 556 768 289

blízkosti obce Šenov u Nového Jičína. V případě mostu v km 5,629 dojde k opravě stávajícího propustku, tj. v jeho kompletní demolici a výstavbě nového přesýpaného mostu z železobetonových prefabrikovaných rámců. Nový most bude kolmý, bude mít šířku 6,380 m a délku 8,915 m. Samotná konstrukce mostu bude tvořena 4ks prefabrikovanými železobetonovými rámy 4050/2800 spojenými provázáním výztuže a zálivkou betonovou směsí. Most bude mít šikmá mostní křídla z monolitického betonu, po obou stranách budou betonovány římsy a bude zde osazeno ocelové zábradlí. Koryto potoka bude opevněno dlažbou z lomového kamene do betonu, ukončené betonovými příčnými prahy. Železniční svršek bude vyjmut a zřízen v délce cca 33,000 m, kdy budou využity stávající kolejnice, pražce, drobné kolejivo a obnoveno stávající šterkové lože. Propustek v km 7,055 bude opraven, tj. kompletně demolován a vystaven nový kolmý trubní propustek, který bude vyhovovat průtoku Q100. Nový trubní propustek bude mít šířku 7,100 m. Na vtoku i výtoku propustku budou provedeny železobetonové jímky. Železniční svršek bude vyjmut a zřízen v délce cca 6,500 m budou využity stávající pražce, drobné kolejivo, dodány nové kolejnice a obnoveno stávající šterkové lože.

K žádosti byla doložena projektová dokumentace, kdy nakládání s odpady je zde popsáno, konkrétně v části: Odpady.

Z předložené dokumentace k záměru, městský úřad zjistil, že odpady vzniklé při předmětné stavební činnosti budou řádně separovány, využívány, zneškodňovány a předávány oprávněným osobám. Z hlediska nakládání s odpady upozorňujeme, že v případě dodavatelských prací je třeba ve smlouvách upravit, kdo bude původcem vznikajících odpadů. Uskutečněním záměru při dodržení zmíněné dokumentace nejsou ohroženy zájmy chráněné zákonem o odpadech a jeho prováděcími předpisy.

Poučení

Závazné stanovisko lze přezkoumat v odvolacím řízení proti rozhodnutí, které bude tímto závazným stanoviskem podmíněno. Jestliže odvolání směřuje proti obsahu závazného stanoviska, vyžádá podle § 149 odst. 4 správního řádu odvolací správní orgán potvrzení nebo změnu závazného stanoviska od správního orgánu nadřízeného správnímu orgánu příslušnému k vydání závazného stanoviska. V předmětné věci je nadřízeným správním orgánem městského úřadu Krajský úřad Moravskoslezského kraje.

2. Ochrana ovzduší (referent veřejné správy Mgr. Martin Schönwälder)

Závazná část :

Městský úřad Nový Jičín, odbor životního prostředí, jako věcně příslušný orgán ochrany ovzduší podle ustanovení § 27 odst. 1 písm. f) zákona č. 201/2012 Sb., o ochraně ovzduší (dále jen „zákon o ochraně ovzduší“) a jako místně příslušný podle ustanovení § 11 zákona č. 500/2004 Sb., správní řád, ve znění pozdějších předpisů (dále jen „správní řád“) vydává závazné stanovisko ke stavbě stacionárního zdroje neuvedeného v příloze č. 2 k zákonu o ochraně ovzduší. V předmětné stavbě **nebude** podle předložené dokumentace **umístován nový** nevyjmenovaný **zdroj** znečišťování ovzduší.

Odůvodnění:

Projektová dokumentace neřeší umístění stacionárního zdroje znečišťování ovzduší – jedná se o rekonstrukci železničních propustků bez umístění nového zdroje znečišťování ovzduší, proto zdejší úřad závazné stanovisko z hlediska ochrany ovzduší nevydává.

3. Ochrana zemědělského půdního fondu - ZPF (referent veřejné správy Ing. Danuše Rybářová)

Záměr řeší rekonstrukci železničních propustků v km 5,629 a 7,055 trati Suchdol nad Odrou – Nový Jičín na pozemcích parc. č. 851/2, 1757/4, 1757/31 (vodní plocha), 1908/1, 1910/3 (ostatní plocha) v k.ú. Suchdol nad Odrou a parc. č. 1798/42 (zahrada), 1908/1 (ostatní plocha) v k.ú. Šenov u Nového Jičína. Pozemek parc. č. 1798/42 je součástí zemědělského půdního fondu a jeho část velikosti 10 m² bude dotčena dočasným zábořem zemědělské půdy do 1 roku.

K odnětí půdy ze zemědělského půdního fondu na pozemku parc. č. 1798/42 není třeba souhlasu orgánu ochrany zemědělského půdního fondu, bude-li odňata zemědělská půda k nezemědělským účelům po dobu kratší než jeden rok včetně doby potřebné k uvedení zemědělské půdy do původního stavu, a bude-li **termín zahájení nezemědělského využívání zemědělské půdy nejméně 15 dní předem písemně oznámen orgánu ochrany zemědělského půdního fondu** (§ 9 odst. 2 písm. d) zákona o ochraně ZPF).

Na pozemcích parc. č. 851/2, 1757/4, 1757/31, 1908/1, 1910/3 v k.ú. Suchdol nad Odrou a parc. č. 1908/1 v k.ú. Šenov u Nového Jičína nejsou záměrem dotčeny zájmy chráněné zákonem o ochraně ZPF. Dotčené pozemky nejsou součástí zemědělského půdního fondu dle § 1 zákona o ochraně ZPF.

4. Orgán ochrany přírody (referent veřejné správy Ing. Hana Schillerová)

Závazná část:

Městský úřad Nový Jičín, odbor životního prostředí jako orgán ochrany přírody věcně a místně příslušný podle § 77 odst. 1 písm. j) zákona č. 114/1992 Sb., o ochraně přírody a krajiny (v platném znění, dále jen „zákon“), na základě podané žádosti, předložených a doplněných podkladových materiálů a po vyhodnocení záměru z hlediska zájmů ochrany přírody a krajiny vydává jako dotčený orgán v souladu s § 4 odst. 2 písm. a) zákona č. 183/2006 Sb., o územním plánování a stavebním řádu, ve znění pozdějších předpisů (stavební zákon), a § 149 odst. 1 správního řádu ve vztahu k ochraně krajinného rázu ve smyslu ustanovení § 12 odst. 2 zákona

s o u h l a s n é z á v a z n é s t a n o v i s k o .

Odůvodnění:

Na základě konfrontace připravovaného záměru, kterým je „*Mostní objekty v km 5,629 a 7,055 trati Suchdol nad Odrou - Nový Jičín*“ na pozemcích dle zpracované projektové dokumentace v k.ú. Šenov u Nového Jičína, s podkladovými materiály, které jsou orgánu ochrany přírody pro posouzení věci k dispozici, a po vyhodnocení vlivu záměru na zájmy chráněné citovaným zákonem bylo zjištěno, že realizací záměru v souladu s předloženým návrhem bude změněna, nebude však snížena (negativně ovlivněna) přírodní a estetická hodnota krajinného rázu jako dochované přírodní, kulturní a historické charakteristiky daného místa a oblasti, ani nedojde k narušení harmonického měřítka a vztahů v krajině.

Nepříznivé dotčení dalších zákonných zájmů v působnosti zdejšího orgánu ochrany přírody (mj. ekologicko-stabilizační funkce významných krajinných prvků, obecná druhová ochrana rostlin a živočichů včetně volně žijících ptáků, památných stromů, územního systému ekologické stability krajiny na lokální úrovni) se v souvislosti se záměrem nepředpokládá. Záměr lze realizovat za předpokladu respektování zákonné ochrany dřevin rostoucích mimo les (§ 7-9 zákona a vyhláška č. 189/2013 Sb., o ochraně dřevin a povolování jejich kácení, ve znění pozdějších předpisů), aby nedošlo k poškození nebo zničení dřevin rostoucích na dotčených nebo sousedících pozemcích.

Orgán ochrany přírody přezkoumal předloženou žádost ve smyslu ustanovení zákona o ochraně přírody a krajiny, jejichž posuzování zdejšímu správnímu orgánu přísluší, přičemž dospěl k závěru, že uskutečněním záměru nebudou ohroženy tímto zákonem chráněné veřejné zájmy. Protože nebyly shledány důvody bránící vydání souhlasného závazného stanoviska, lze záměr z hlediska zájmů ochrany přírody a krajiny realizovat.

5. Státní správa lesů (referent veřejné správy Mgr. Jiří Schindler)

Závazná část :

Městský úřad Nový Jičín, odbor životního prostředí, jako orgán státní správy lesů, věcně a místně příslušný podle ustanovení § 61 odst. 1) písm. c) zákona č. 128/2000 Sb., o obcích (obecní zřízení) a podle § 48 odst. 2 písm. c) zákona č. 289/1995 Sb., o lesích a o změně a doplnění některých

zákonů v platném znění (dále jen lesní zákon), vydává podle ustanovení § 14 odst. 2 lesního zákona, na základě žádosti ze dne 13. 11. 2020 stavebníka Správa železnic, státní organizace se sídlem Praha, Dlážďená 1003/7, PSČ 110 00, IČO: 70994234, zastoupeného IM-PROJEKT, inženýrské a mostní konstrukce, s.r.o. se sídlem Brno, Vodní 1, PSČ 602 00, IČO: 27689328, o vydání závazného stanoviska ke stavebnímu povolení, tj. k řízení dle zákona č. 183/2006 Sb., o územním plánování a stavebním (dále jen „žadatel“)

souhlas ke stavebnímu povolení stavby „Mostní objekty v km 5,629 a 7,055 trati Suchdol nad Odrou - Nový Jičín SO-01“, která je vzdálenosti cca 2-3 m od pozemků určených k plnění funkcí lesa p.č. 1760/1 a 2 v k.ú. Šenov u Nového Jičína .

Odůvodnění :

Záměr řeší rekonstrukci železničních propustků v km 5,629 (SO-01) a 7,055 (SO-02) trati Suchdol nad Odrou – Nový Jičín na pozemcích parc. č. 851/2, 1757/4, 1757/31 (vodní plocha), 1908/1, 1910/3 (ostatní plocha) v k.ú. Suchdol nad Odrou a parc. č. 1798/42 (zahradu), 1908/1 (ostatní plocha) v k.ú. Šenov u Nového Jičína. Realizace výše cit. záměru podle předložené dokumentace nepředpokládá dotčení lesních pozemků např. ukládáním zeminy či stavebních materiálů ani omezení plnění funkcí lesa na pozemku p.č 1760/1 a 1760/2 v k. ú. Šenov u NJ.

Upozornění:

Vlastníci nemovitosti nebo investoři staveb a zařízení jsou povinni provést na svůj náklad nezbytně nutná opatření, kterými jsou nebo budou jejich pozemky, stavby a zařízení zabezpečeny před škodami způsobenými zejména sesuvem půdy, padáním kamení, pádem stromů nebo jejich částí, přesahem větví a kořenů, zastíněním a lavinami z pozemků určených plnění funkcí lesa (§ 22 lesního zákona). Stavba samotná nesmí ohrožovat existenci lesa.

6. Státní správa myslivosti (referent veřejné správy Mgr. Jiří Schindler)

Městský úřad Nový Jičín, odbor životního prostředí jako orgán státní správy (dále jen správní orgán) myslivosti věcně a místně příslušný podle § 61 odst. 1 písm. c) zákona č. 128/2000 Sb., o obcích, ve znění pozdějších předpisů (obecní zřízení) a § 60 zákona č. 449/2001 Sb. o myslivosti (dále jen zákon) ve znění pozdějších předpisů vydává k výše uvedenému záměru sděluje, že výše uvedenou stavbou nebudou dotčeny zájmy stanovené zákonem.

Odůvodnění:

Předložená dokumentace neřeší honební pozemky, jelikož se jedná o pozemky zastavěného území. Na základě těchto skutečností nebude závazné stanovisko vydáváno.

7. Vodoprávní úřad (referent veřejné správy Mgr. Martin Petrusek)

Městský úřad Nový Jičín, odbor životního prostředí, jako věcně a místně příslušný vodoprávní úřad podle § 104 odst. 2 písm. c) a § 106 odst. 1 zákona č. 254/2001 Sb., o vodách a o změně některých zákonů (vodní zákon), ve znění pozdějších předpisů (dále jen "vodní zákon"), podle § 11 zákona č. 500/2004 Sb., správní řád, ve znění pozdějších předpisů (dále jen "správní řád"), a podle § 61 odst. 1 písm. c) zákona č. 128/2000 Sb., o obcích (obecní zřízení), k žádosti o vyjádření k záměru „Mostní objekty v km 5,629 a 7,055 trati Suchdol nad Odrou – Nový Jičín“ ke stavebnímu řízení, sděluje:

SO 01 Most v km 5,629 (Oprava stávajícího propustku spočívá v jeho kompletní demolici a výstavbě nového přespaného mostu z železobetonových prefabrikovaných rámců): Záměr jsou dotčeny zájmy chráněné vodním zákonem, **záměr vyžaduje souhlas vodoprávního úřadu podle § 17 odst. 1 písm. a) vodního zákona**, jelikož se nachází na pozemku, na kterém se nachází koryto vodního toku Bernartický potok (IDVT 10215067), a na pozemcích s tímto pozemkem sousedících, a může ovlivnit vodní poměry. O vydání souhlasu vodoprávního úřadu podle § 17 odst. 1 písm. a) vodního zákona k SO 01 je třeba požádat zdejší vodoprávní úřad spolu s předepsanými náležitostmi a doklady podle § 16 a přílohy č. 11 vyhlášky č. 183/2018 Sb., o náležitostech rozhodnutí a dalších opatření vodoprávního úřadu a

o dokladech předkládaných vodoprávnímu úřadu, ve znění vyhlášky č. 197/2019 Sb. Žádost bude mimo jiné doložena stanoviskem správce povodí a vodního toku Bernartický potok – Povodí Odry, státní podnik.

SO 02 Propustek v km 7,055 (Oprava stávajícího propustku spočívá v jeho kompletní demolici a výstavbě nového kolmého trubního propustku): Záměrem jsou dotčeny zájmy chráněné vodním zákonem, záměr vyžaduje závazné stanovisko vodoprávního úřadu podle § 104 odst. 9 vodního zákona, jelikož záměr může ovlivnit vodní poměry. O vydání závazného stanoviska vodoprávního úřadu k SO 02 je třeba požádat zdejší vodoprávní úřad.

Ing. Eva Bártková
vedoucí odboru životního prostředí

Doručenka datové zprávy

Věc: Mostní objekty v km 5,629 a 7,055 trati Suchdol nad Odrou - Nový Jičín
ID zprávy: 846557000
Datum a čas dodání: 25.11.2020 v 15:22:39
Datum a čas doručení: 25.11.2020 v 19:16:04

Adresát: IM-Projekt, inženýrské a mostní konstrukce, s.r.o., Vodní 970/1, 60200 Brno, CZ
ID schránky: 3dtbsqc

Zmocnění: Nežadáno
Odstavec: Nežadáno
Naše číslo jednací: OŽP/117127/2020/Bok
Naše spisová značka: OŽP/117127/2020/Bok
Vaše číslo jednací: D20-573
Vaše spisová značka: Nežadáno
K rukám: Nežadáno
Do vlastních rukou: Ne
Doručení fikcí zakázáno: Ne

Události zprávy:

25.11.2020 v 15:22:39 EV0: Datová zpráva byla podána.
25.11.2020 v 15:22:39 EV5: Datová zpráva byla dodána do datové schránky příjemce. Je-li příjemcem datové zprávy orgán veřejné moci vystupující v postavení orgánu veřejné moci, byla datová zpráva tímto okamžikem doručena.
25.11.2020 v 19:16:04 EV12: Přihlásila se pověřená osoba s právem přístupu ke zprávě ve smyslu § 8, odst. 6 zákona č. 300/2008 Sb., v platném znění. Datová zpráva je nyní doručena. Případné dřívější datum doručení fikcí nebo doručení dodáním do schránky orgánu veřejné moci není dotčeno.

MĚSTSKÝ ÚŘAD NOVÝ JIČÍN
ODBOR ŽIVOTNÍHO PROSTŘEDÍ
Masarykovo nám 1/1, 741 01 Nový Jičín

Váš dopis zn.:

Ze dne:

Naše č. j.: OŽP/132283/2020/Pk

Spis. značka: OŽP/131454/2020-Pk

Vyřizuje: Mgr. Martin Petrušek, služ. č. 694

Telefon: 556 768 359

Mobil:

E-mail: e-podatelna@novyjicin.cz

Správa železnic, státní organizace
Dlážděná č.p. 1003/7
110 00 Praha

Datum: 22.12.2020

ZÁVAZNÉ STANOVISKO

Závazná část:

Městský úřad Nový Jičín, odbor životního prostředí, jako věcně a místně příslušný vodoprávní úřad podle § 104 odst. 2 písm. c) a § 106 odst. 1 zákona č. 254/2001 Sb., o vodách a o změně některých zákonů (vodní zákon), ve znění pozdějších předpisů (dále jen "vodní zákon"), podle § 11 zákona č. 500/2004 Sb., správní řád, ve znění pozdějších předpisů (dále jen "správní řád"), a podle § 61 odst. 1 písm. c) zákona č. 128/2000 Sb., o obcích (obecní zřízení), ve znění pozdějších předpisů, po posouzení žádosti, kterou dne 18.12.2020 podala společnost

Správa železnic, státní organizace, IČO 70994234, Dlážděná č.p. 1003/7, 110 00 Praha,

(dále jen "žadatel"), na základě tohoto posouzení

vydává souhlas

podle § 17 odst. 1 písm. a) vodního zákona ke stavbě:

"Mostní objekty v km 5,629 a 7,055 trati Suchdol nad Odrou - Nový Jičín"
- SO 01 Most v km 5,629

kteřá se nachází na pozemcích parc. č. 1757/4, 1757/31, 851/2, 1908/1, 1910/3 v katastrálním území Šenov u Nového Jičína, která se nachází na pozemcích, na kterých se nachází koryto vodního toku Bernartický potok IDVT 10215067, a na pozemcích s těmito pozemky sousedících, a může ovlivnit vodní poměry.

Název vodního toku	Bernartický potok IDVT 10215067
Číslo hydrologického pořadí a podpořadí	2-01-01-0770-0-00
Název útvaru povrchových vod	Jičínka od toku Zrzávka po ústí do toku Odra
Kód útvaru povrchových vod	HOD_0080
Říční kilometr (staničení)	0,835
Orientační určení polohy záměru (souřadnice v JTSK)	Y= -494072 X= -1124145

Podmínky souhlasu podle § 17 odst. 2 vodního zákona:

1. Při provádění stavby budou přijata opatření k zabránění úniku závadných látek do vod povrchových a podzemních – po celou dobu stavby bude instalována norná stěna; v korytě vodního toku nebude ukládán stavební materiál, technika či jiné předměty.

BANKOVNÍ SPOJENÍ

KB, a. s., pobočka Nový Jičín
č. ú.: 19-326801/0100 (příjmy)
č. ú.: 326801/0100 (výdaje)
IČ: 00298212

ÚŘEDNÍ DNY A HODINY

Po, St	08:00 – 11:00 12:00 – 17:00 hod.
Út, Čt	08:00 – 11:00 12:00 – 15:00 hod.
JEN PRO OBJEDNANÉ:	
Pá	08:00 – 11:00

<http://www.novyjicin.cz>

ID DS: ywmb4nc

e-podatelna: e-podatelna@novyjicin-town.cz

tel. ústředna: 556 768 222, fax: 556 768 289

POČET STRAN: 3

2. Při provádění stavby budou respektovány podmínky správce dotčeného vodního toku, Povodí Odry, státní podnik, ve smyslu stanoviska ze dne 11.12.2020 pod zn. POD/19433/2020/923/2/846:

- Zahájení stavby bude v týdenním předstihu oznámeno přímému správci vodního toku (Povodí Odry, státní podnik, VHP Skotnice). Oznámen bude také kontakt na osobu odpovědnou za stavební činnost.
- Niveleta drážního propustku bude plynule navazovat na stávající dno koryta toku.
- Šikmá křídla z monolitického betonu, navazující mostní profil po i proti vodě budou plynule navázána na původní rostlý terén profilu koryta toku.
- Opevnění dna koryta toku rovnatinou z lomového kamene s vyklínováním, navazující na betonové příčné prahy budou provedeny z kamene min. hmotnosti 150 kg.
- Po dokončení stavby bude přizván zástupce přímého správce vodního toku (Povodí Odry, státní podnik, VHP Skotnice), kterému bude předmětná lokalita protokolárně předána.

Odůvodnění:

Dne 18.12.2020 podal žadatel žádost o souhlas vodoprávního úřadu k předmětné stavbě. Žadatel je zastupován na základě plné moci ze dne 04.08.2020 společností IM-Projekt, inženýrské a mostní konstrukce, s.r.o., IČO 27689328, Vodní č.p. 970/1, 602 00 Brno.

Rozsah stavebního objektu SO 01 Most v km 5,629 podle předložené projektové dokumentace, zpracované v listopadu 2020 společností IM-PROJEKT, inženýrské a mostní konstrukce, s.r.o.: Oprava stávajícího propustku spočívá v jeho kompletní demolici a výstavbě nového přesypaného mostu z železobetonových prefabrikovaných rámců, který bude vyhovovat průtoku KNP. Nový most bude kolmý a bude mít šířku 6,380 m, délku 8,915 m. Volná výška pod mostem v ose bude 2,090 m, délka přemostění 4,050 m. Bude založen na základové desce. Základová deska bude mít půdorysné rozměry 5,450 m x 6,980 m a tloušťku 0,280 m. Samotná konstrukce mostu bude tvořena 4ks prefabrikovanými železobetonovými rámy 4050/2800 (světlý otvor) spojenými provázáním výztuže a záhlvkou betonovou směsí. Most bude mít šikmá mostní křídla z monolitického betonu, po obou stranách budou nabetonovány římsy a bude zde osazeno ocelové zábradlí výšky 1,100 m. Podél levé i pravé římsy bude v ZKPP uložena chránička z PVC. Pod mostem budou po obou stranách umístěny lavičky pro přechod malých živočichů. Koryto potoka bude opevněno dlažbou z lomového kamene do betonu, ukončené betonovými příčnými prahy. Před a za dlažbou bude navíc provedeno opevnění pomocí rovnatin z lomového kamene. Železniční svršek bude vyjmut a zřízen v délce cca 33,00m - budou využity stávající kolejnice, pražce, drobné kolejivo a obnoveno stávající štěrkové lože.

K žádosti o závazné stanovisko vodoprávního úřadu byla doložena plná moc, projektová dokumentace a stanovisko správce povodí a vodního toku – Povodí Odry, s.p. Ostrava pod zn. POD/19433/2020/923/2/846 ze dne 11.12.2020. Záplavové území není na Bernartickém potoce stanoveno.

Posouzení vodoprávního úřadu:

Vzhledem ke skutečnosti, že se předmětná stavba nachází na pozemcích, na kterých se nachází koryto vodního toku Bernartický potok IDVT 10215067, a na pozemcích s těmito pozemky sousedících, a může ovlivnit vodní poměry, vyžaduje souhlas vodoprávního úřadu podle § 17 odst. 1 písm. a) vodního zákona.

Vodoprávní úřad přezkoumal předloženou žádost a dokumentaci z hledisek uvedených v ustanoveních vodního zákona a zjistil, že jejím uskutečněním nebo užíváním nebudou ohroženy zájmy chráněné zákonem č. 254/2001 Sb., o vodách, v platném znění a souvisejícími zvláštními předpisy nad míru citovaného zákona o vodách za předpokladu splnění stanovených podmínek.

Vodoprávní úřad po posouzení žádosti podle § 23a vodního zákona dospěl k závěru, že realizaci předmětného záměru nedejde ke zhoršení stavu vodního útvaru povrchových vod Jičínka od toku Zrzávka po ústí do toku Odry, HOD_0080. Vzhledem k charakteru, rozsahu a lokalizaci předmětného záměru lze předpokládat, že jeho realizací nedejde ke zhoršení stavu vodního útvaru a realizace nebude mít za následek nedosažení dobrého stavu vod.

Poučení:

Souhlas vodoprávního úřadu, vydaný závazným stanoviskem, je podkladem pro stavební úřad příslušný k povolení stavby.

Závěr: Záměr lze realizovat za předpokladu splnění stanovených podmínek.

Mgr. Martin Petrusek, v. r.
referent veřejné správy

„otisk razítka“

Obdrží:

Účastníci (dodejky)

1. Správa železnic, státní organizace, Dlážďená č.p. 1003/7, 110 00 Praha, kterou zastupuje společnost IM-Projekt, inženýrské a mostní konstrukce, s.r.o., IDDS: 3dtbsqc

Doručenka datové zprávy

Věc: závazné stanovisko - souhlas podle § 17: "Mostní objekty v km 5,629 a 7,055 trati Suchdol nad Odrou
ID zprávy: 855702314
Datum a čas dodání: 22.12.2020 v 14:58:47
Datum a čas doručení: 28.12.2020 v 18:52:18

Adresát: IM-Projekt, inženýrské a mostní konstrukce, s.r.o., Vodní 970/1, 60200 Brno, CZ
ID schránky: 3dtbsqc

Zmocnění: Nezádáno
Odstavec: Nezádáno
Naše číslo jednací: OŽP/132283/2020/Pk
Naše spisová značka: OŽP/131454/2020/Pk
Vaše číslo jednací: Nezádáno
Vaše spisová značka: Nezádáno
K rukám: Nezádáno
Do vlastních rukou: Ne
Doručení fikcí zakázáno: Ne

Události zprávy:

22.12.2020 v 14:58:47 EV0: Datová zpráva byla podána.
22.12.2020 v 14:58:47 EV5: Datová zpráva byla dodána do datové schránky příjemce. Je-li příjemcem datové zprávy orgán veřejné moci vystupující v postavení orgánu veřejné moci, byla datová zpráva tímto okamžikem doručena.
28.12.2020 v 18:52:18 EV12: Přihlásila se pověřená osoba s právem přístupu ke zprávě ve smyslu § 8, odst. 6 zákona č. 300/2008 Sb., v platném znění. Datová zpráva je nyní doručena. Případné dřívější datum doručení fikcí nebo doručení dodáním do schránky orgánu veřejné moci není dotčeno.

MĚSTSKÝ ÚŘAD NOVÝ JIČÍN
ODBOR ŽIVOTNÍHO PROSTŘEDÍ
Masarykovo nám 1/1, 741 01 Nový Jičín

Váš dopis zn.:

Ze dne:

Naše č. j.: OŽP/132306/2020/Pk

Spis. značka: OŽP/131687/2020-Pk

Vyřizuje: Mgr. Martin Petrusek, služ. č. 694

Telefon: 556 768 359

Mobil:

E-mail: e-podatelna@novyjicin.cz

Správa železnic, státní organizace
Dlážděná č.p. 1003/7
110 00 Praha

Datum: 22.12.2020

ZÁVAZNÉ STANOVISKO

Závazná část:

Městský úřad Nový Jičín, odbor životního prostředí, jako věcně a místně příslušný vodoprávní úřad podle § 104 odst. 2 písm. c) a § 106 odst. 1 zákona č. 254/2001 Sb., o vodách a o změně některých zákonů (vodní zákon), ve znění pozdějších předpisů (dále jen "vodní zákon"), a podle § 11 zákona č. 500/2004 Sb., správní řád, ve znění pozdějších předpisů (dále jen "správní řád"), a podle § 61 odst. 1 písm. c) zákona č. 128/2000 Sb., o obcích (obecní zřízení), ve znění pozdějších předpisů, po posouzení žádosti, kterou dne 21.12.2020 podala

Správa železnic, státní organizace, IČO 70994234, Dlážděná č.p. 1003/7, 110 00 Praha

(dále jen "žadatel"), vydává

souhlasné závazné stanovisko

podle § 104 odst. 9 vodního zákona v souladu s ustanovením § 4 odst. 2 zákona č. 183/2006 Sb., o územním řízení a stavebním řádu, ve znění pozdějších předpisů, ke stavbě

"Mostní objekty v km 5,629 a 7,055 trati Suchdol nad Odrou - Nový Jičín"
- SO 02 Propustek v km 7,055

na pozemku parc. č. 1798/42 a 1908/1 v katastrálním území Šenov u Nového Jičína.

Odůvodnění:

Dne 21.12.2020 podal žadatel v zastoupení společností IM-Projekt, inženýrské a mostní konstrukce, s.r.o., IČO 27689328, Vodní č.p. 970/1, 602 00 Brno žádost o vydání závazného stanoviska vodoprávního úřadu k předmetné stavbě.

Rozsah stavebního objektu SO 02 Propustek v km 7,055 podle předložené projektové dokumentace, zpracované v listopadu 2020 společností IM-PROJEKT, inženýrské a mostní konstrukce, s.r.o.: Oprava stávajícího propustku spočívá v jeho kompletní demolici a výstavbě nového kolmého trubního propustku, který bude vyhovovat průtoku Q100. Nový trubní propustek bude mít šířku 7,100 m a sklon 2,00 %. Bude zřízen v profilu DN 800 mm a proveden jako kolmý z patkových ŽB-trub uložených na základovou desku. Na vtok i výtok propustku budou provedeny železobetonové jímky. Na povodní straně bude jímka napojena na stávající navazující propustek DN 1000. Železniční svršek bude vyjmut a zřízen v délce cca 6,50m - budou využity stávající pražce, drobné kolejivo, dodány nové kolejnice a obnoveno stávající šterkové lože.

BANKOVNÍ SPOJENÍ

KB, a. s., pobočka Nový Jičín
č. ú.: 19-326801/0100 (příjmy)
č. ú.: 326801/0100 (výdaje)
IČ: 00298212

ÚŘEDNÍ DNY A HODINY

Po, St 08:00 – 11:00 12:00 – 17:00 hod.
Út, Čt 08:00 – 11:00 12:00 – 15:00 hod.
JEN PRO OBJEDNANÉ:
Pá 08:00 – 11:00

<http://www.novyjicin.cz>

ID DS: ywmb4nc

e-podatelna: e-podatelna@novyjicin-town.cz

tel. ústředna: 556 768 222, fax: 556 768 289

POČET STRAN: 2

Posouzení vodoprávního úřadu:

Vodoprávní úřad přezkoumal předloženou žádost z hledisek uvedených v ustanoveních vodního zákona a zjistil, že jejím uskutečněním nebo užíváním nebudou ohroženy vodohospodářské zájmy. Při přezkoumání žádosti a na základě shromážděných právně významných skutečností nebyly shledány důvody bránící vydání souhlasného závazného stanoviska.

Vodoprávní úřad po posouzení žádosti podle § 23a vodního zákona dospěl k závěru, že realizací předmětného záměru nedojde ke zhoršení stavu vodního útvaru povrchových vod Jičínka od toku Zrzávka po ústí do toku Odry, HOD_0080. Vzhledem k charakteru, rozsahu a lokalizaci předmětného záměru lze předpokládat, že jeho realizací nedojde ke zhoršení stavu vodního útvaru a realizace nebude mít za následek nedosažení dobrého stavu vod.

Vodohospodářské zájmy ve smyslu § 17 vodního zákona nebudou výše uvedeným záměrem dotčeny. Stavba se nenachází ve stanoveném záplavovém území.

Mgr. Martin Petrusek, v. r.
referent veřejné správy

„otisk razítka“

Obdrží:

1. Správa železnic, státní organizace, Dlážděná č.p. 1003/7, 110 00 Praha, kterou zastupuje společnost IM-Projekt, inženýrské a mostní konstrukce, s.r.o., IDDS: 3dtbsqc

Doručenka datové zprávy

Věc: závazné stanovisko - kladné: "Mostní objekty v km 5,629 a 7,055 trati Suchdol nad Odrou -
ID zprávy: 855702230
Datum a čas dodání: 22.12.2020 v 14:58:39
Datum a čas doručení: 28.12.2020 v 18:52:18

Adresát: IM-Projekt, inženýrské a mostní konstrukce, s.r.o., Vodní 970/1, 60200 Brno, CZ
ID schránky: 3dtbsqc

Zmocnění: Nezádáno
Odstavec: Nezádáno
Naše číslo jednací: OŽP/132306/2020/Pk
Naše spisová značka: OŽP/131687/2020/Pk
Vaše číslo jednací: Nezádáno
Vaše spisová značka: Nezádáno
K rukám: Nezádáno
Do vlastních rukou: Ne
Doručení fikcí zakázáno: Ne

Události zprávy:

22.12.2020 v 14:58:39 EV0: Datová zpráva byla podána.
22.12.2020 v 14:58:39 EV5: Datová zpráva byla dodána do datové schránky příjemce. Je-li příjemcem datové zprávy orgán veřejné moci vystupující v postavení orgánu veřejné moci, byla datová zpráva tímto okamžikem doručena.
28.12.2020 v 18:52:18 EV12: Přihlásila se pověřená osoba s právem přístupu ke zprávě ve smyslu § 8, odst. 6 zákona č. 300/2008 Sb., v platném znění. Datová zpráva je nyní doručena. Případné dřívější datum doručení fikcí nebo doručení dodáním do schránky orgánu veřejné moci není dotčeno.



HASIČSKÝ ZÁCHRANNÝ SBOR MORAVSKOSLEZSKÉHO KRAJE

Výškovická 40, 700 30 Ostrava-Zábřeh




Č.j. HSOS-9898-2/2020

Nový Jičín 4.12.2020

Vyřizuje: Pavel Dvorský
Tel.: 950 725 122
E-mail: pavel.dvorsky@hzsmask.cz

Počet listů: 1
Přílohy:
PID: HZSTX00CNPE8
SV.

IM-PROJEKT, inženýrské a mostní konstrukce s.r.o.
Vodní 1
602 00 Brno



Závazné stanovisko dotčeného orgánu na úseku požární ochrany

Název a místo stavby: Mostní objekty v km 5,625 a 7,055 trati Suchdol nad Odrou - Nový Jičín, k.ú. Šenov u Nového Jičína

Stavebník: Správa železnic, státní organizace, Dlážděná 1003/7, 110 00 Praha 1 – Nové Město, IČ: 70994234

Předložená dokumentace: dokumentace pro stavební řízení, vypracovala: Ing. Jana Vargová, autorizoval Ing. Martin Vašák, číslo ČKAIT 1002668, listopad 2020

Hasičský záchranný sbor Moravskoslezského kraje (dále jen „HZS MSK“) jako věcně a místně příslušný dotčený orgán na úseku požární ochrany dle ustanovení § 7 odst. 4 zákona č. 320/2015 Sb., o Hasičském záchranném sboru České republiky a o změně některých zákonů (zákon o hasičském záchranném sboru), ve znění zákona č. 183/2017 Sb., a dle ustanovení § 26 odst. 2 písm. b) a ustanovení § 31 odst. 1 písm. b) zákona č. 133/1985 Sb., o požární ochraně, ve znění pozdějších předpisů (dále jen „zákon o požární ochraně“), posoudil v rozsahu níže uvedených podkladů výše uvedenou dokumentaci předloženou dne 23.11.2020 a vydává k ní v souladu s ustanovením § 31 odst. 3 zákona o požární ochraně a dále dle ustanovení § 149 odst. 1 zákona č. 500/2004 Sb., správní řád, ve znění pozdějších předpisů,

SOUHLASNÉ ZÁVAZNÉ STANOVISKO.

Odůvodnění:

HZS MSK vycházel při vydání závazného stanoviska z těchto podkladů:

- Souhrnná technická zpráva (vypracovala: Ing. Jana Vargová, autorizoval Ing. Martin Vašák, číslo ČKAIT 1002668, listopad 2020).

Posouzením předložené dokumentace dle ustanovení § 46 odst. 1 vyhlášky č. 246/2001 Sb., o stanovení podmínek požární bezpečnosti a výkonu státního požárního dozoru (vyhláška o požární prevenci), ve znění vyhlášky č. 221/2014 Sb., v rozsahu výše uvedených podkladů, dospěl HZS MSK k závěru, že požárně bezpečnostní řešení splňuje obsahové náležitosti dle ustanovení § 41 vyhlášky o požární prevenci. Z obsahu posouzeného požárně bezpečnostního řešení vyplývá, že jsou splněny technické podmínky požární ochrany kladené na danou stavbu vyhláškou č. 23/2008 Sb., o technických podmínkách požární ochrany staveb, ve znění vyhlášky č. 268/2011 Sb.

nprap. Pavel Dvorský
referent pracoviště prevence, ochrany
obyvatelstva a krizového řízení

Doručenka datové zprávy

Věc: Stanovisko pro stavební řízení
ID zprávy: 849649158
Datum a čas dodání: 04.12.2020 v 09:59:54
Datum a čas doručení: 04.12.2020 v 10:56:40

Adresát: IM-Projekt, inženýrské a mostní konstrukce, s.r.o., Vodní 970/1, 60200 Brno, CZ
ID schránky: 3dtbsqc

Zmocnění: Nezádáno
Odstavec: Nezádáno
Naše číslo jednací: HSOS- 9898-3/2020
Naše spisová značka: HSOS - 9898/2020
Vaše číslo jednací: Nezádáno
Vaše spisová značka: Nezádáno
K rukám: Nezádáno
Do vlastních rukou: Ne
Doručení fikcí zakázáno: Ne

Události zprávy:

04.12.2020 v 09:59:54 EV0: Datová zpráva byla podána.
04.12.2020 v 09:59:54 EV5: Datová zpráva byla dodána do datové schránky příjemce. Je-li příjemcem datové zprávy orgán veřejné moci vystupující v postavení orgánu veřejné moci, byla datová zpráva tímto okamžikem doručena.
04.12.2020 v 10:56:40 EV12: Přihlásila se pověřená osoba s právem přístupu ke zprávě ve smyslu § 8, odst. 6 zákona č. 300/2008 Sb., v platném znění. Datová zpráva je nyní doručena. Případné dřívější datum doručení fikcí nebo doručení dodáním do schránky orgánu veřejné moci není dotčeno.

Krajská hygienická stanice Moravskoslezského kraje se sídlem v Ostravě

NA BĚLIDLE 7, 702 00 OSTRAVA

VÁŠ DOPIS ZN.: 20569
ZE DNE: 16.11.2020

SPISOVÁ ZN.: S-KHSMS56781/2020/NJ/HOK
ČÍSLO JEDNACÍ: KHSMS56781/2020/NJ/HOK
VYŘIZUJE: Ing. Jaromír Košťál
TEL.: 556 770 383
E-MAIL: jaromir.kostal@khsova.cz

DATUM: 30.11.2020

IM-Projekt, inženýrské a mostní
konstrukce, s.r.o.
Ing. Martin Vašák

Vodní 1

602 00 Brno

Nedotčený správní úřad

Krajská hygienická stanice Moravskoslezského kraje se sídlem v Ostravě jako orgán ochrany veřejného zdraví posoudila podání „**Mostní objekty v km 5,629 a 7,055 trati Suchdol nad Odrou Nový Jičín**“ z hlediska zájmů jím chráněných ve smyslu § 77 odst.1 zákona č. 258/2000 Sb., o ochraně veřejného zdraví a o změně některých zákonů, ve znění pozdějších předpisů (dále jen „zákon č. 258/2000 Sb.“).

Po posouzení z hlediska požadavků ochrany veřejného zdraví dospěl orgán ochrany veřejného zdraví k závěru, že v uvedené věci **nejsou dotčeny zájmy jím chráněné**, a proto neplní úkoly dotčeného orgánu podle § 82 odst. 2 písm. i) zákona č. 258/2000 Sb. a v řízení podle § 149 zákona č. 500/2004 Sb., správní řád, ve znění pozdějších předpisů, **n e v y d á v á** závazné stanovisko.

Ing. Jaromír Košťál, v.r.
vedoucí oddělení hygieny obecné a komunální
Krajské hygienické stanice Moravskoslezského kraje
se sídlem v Ostravě
územní pracoviště Nový Jičín

Rozdělovník:

1. adresát - 1 list (datovou zprávou)

IČ: 71009167
ID datové schránky: w8pai4f
web: www.khsova.cz

Úřední hodiny:
pondělí, středa 8:00 – 17:00

Doručenka datové zprávy


Věc: Vyjádření k PD: Mostní objekty v km 5,629 a 7,055 trati Suchdol nad Odrou -
Nový Jičín
ID zprávy: 847830601
Datum a čas dodání: 30.11.2020 v 11:04:37
Datum a čas doručení: 30.11.2020 v 11:40:28

Adresát: IM-Projekt, inženýrské a mostní konstrukce, s.r.o., Vodní 970/1, 60200 Brno,
CZ
ID schránky: 3dtbsqc

Zmocnění: Nezádáno
Odstavec: Nezádáno
Naše číslo jednací: KHSMS 56781/2020
Naše spisová značka: S-KHSMS 56781/2020
Vaše číslo jednací: D20-569
Vaše spisová značka: Nezádáno
K rukám: Nezádáno
Do vlastních rukou: Ne
Doručení fikcí zakázáno: Ne

Události zprávy:

30.11.2020 v 11:04:37 EV0: Datová zpráva byla podána.
30.11.2020 v 11:04:37 EV5: Datová zpráva byla dodána do datové schránky příjemce. Je-li
příjemcem datové zprávy orgán veřejné moci vystupující v postavení orgánu
veřejné moci, byla datová zpráva tímto okamžikem doručena.
30.11.2020 v 11:40:28 EV12: Přihlásila se pověřená osoba s právem přístupu ke zprávě ve smyslu §
8, odst. 6 zákona č. 300/2008 Sb., v platném znění. Datová zpráva je nyní
doručena. Případné dřívější datum doručení fikcí nebo doručení dodáním do
schránky orgánu veřejné moci není dotčeno.




KRAJSKÝ ÚŘAD

MORAVSKOSLEZSKÝ KRAJ

Odbor životního prostředí a zemědělství

28. října 117, 702 18 Ostrava



Váš dopis zn.:

Ze dne:

Čj.: MSK 145186/2020

Sp. zn.: ŽPZ/28056/2020/Zvo

204. V5 N

Vyřizuje: Ing. Simona Zvolánková

Telefon: 595 622 265

Fax: 595 622 126

E-mail: posta@msk.cz

Datum: 26. 10. 2020

IM-Projek,
inženýrské a mostní konstrukce, s.r.o.
Vodní 970/1
602 00 Brno
IČO 27689328

„Mostní objekty v km 5,629 a 7,055 trati Suchdol nad Odrou - Nový Jičín“ stanovisko dle ust. § 45i) zákona č. 114/1992 Sb., o ochraně přírody a krajiny, ve znění pozdějších předpisů

Krajský úřad Moravskoslezského kraje, odbor životního prostředí a zemědělství (dále „krajský úřad“), příslušný podle § 77a odst. 4 písm. n) zákona č. 114/1992 Sb., o ochraně přírody a krajiny, ve znění pozdějších předpisů (dále „zákon o ochraně přírody a krajiny“), na základě doručené žádosti ze dne 13. 11. 2020 právnické osoby IM-Projekt, inženýrské a mostní konstrukce, s.r.o., IČO 27689328, Vodní 970/1, 602 00 Brno (dále jen „žadatel“), vydává v souladu s ustanovením § 45i odst. 1 zákona o ochraně přírody a krajiny toto stanovisko:

Krajský úřad posoudil předloženou žádost a dospěl k závěru, že záměr „**Mostní objekty v km 5,629 a 7,055 trati Suchdol nad Odrou - Nový Jičín**“ v k. ú. Šenov u Nového Jičína **nemůže mít samostatně nebo ve spojení s jinými koncepcemi nebo záměry významný vliv na předmět ochrany nebo celistvost evropsky významné lokality a ptačí oblasti.**

Odůvodnění

Krajský úřad obdržel dne 13. 11. 2020 žádost žadatele o stanovisko podle § 45i odst. 1 zákona o ochraně přírody a krajiny z hlediska posouzení vlivů na evropsky významné lokality a ptačí oblasti k výše uvedenému záměru. Z předložených podkladů vyplývá, že předmětem záměru je rekonstrukce dvou železničních propustků v km 5,629 a 7,055 jednokolejné trati Suchdol nad Odrou - Nový Jičín v k. ú. Šenov u Nového Jičína. Oba propustky jsou ve špatném stavebně technickém stavu. Stávající deskový propustek v km 5,629 převádí pod tratí vodní tok Bernartický potok. Tento propustek bude v rámci stavby odstraněn a v jeho místě bude zbudován nový most. Propustek v km 7,055 slouží k převedení srážkových vod pod tratí. Předmětný propustek bude v rámci stavby rovněž odstraněn a nahrazen novým trubním propustkem.

Předmětný záměr nezasahuje přímo do žádné evropsky významné lokality nebo ptačí oblasti, přímé vlivy na předmět ochrany a celistvost těchto území jsou tedy jednoznačně vyloučeny. V blízkosti záměru (300 m severním až severozápadním směrem) se nachází ptačí oblast Poodří CZ0811020 (dále jen „PO“), která je součástí zvláště chráněného území - Chráněné krajinné oblasti Poodří. Předmětem ochrany PO jsou druhy bukač velký (*Botaurus stellaris*), moták pochop (*Circus aeruginosus*), ledňáček říční (*Alcedo atthis*), kopřivka obecná (*Anas strepera*) a jejich biotopy.

Na základě charakteru záměru, jeho umístění a rozsahu, lze jednoznačně konstatovat, že se případné vlivy omezují pouze na dotčené území a lze tak zcela vyloučit i dálkový vliv na všechny lokality soustavy NATURA 2000. Na základě výše uvedeného krajský úřad konstatuje, že nedojde k významnému ovlivnění předmětů ochrany a celistvosti evropsky významných lokalit a ptačích oblastí.

Krajský úřad při posouzení vycházel z národního seznamu evropsky významných lokalit, který je stanoven nařízením vlády č. 318/2013 Sb., o stanovení národního seznamu evropsky významných lokalit, ve znění pozdějších předpisů z nařízení vlády, kterými jsou ve smyslu § 45e zákona o ochraně přírody a krajiny stanoveny ptačí oblasti.

Poučení:

Toto stanovisko nenahrazuje jiná správní opatření a rozhodnutí, která se k posuzovanému záměru vydávají podle zvláštních předpisů.

Ing. Monika Ryšková
vedoucí oddělení
ochrany přírody a zemědělství

Po dobu nepřítomnosti zastoupena
Ing. Lenkou Peichlovou
oddělení ochrany přírody a zemědělství

Doručenka datové zprávy

Věc: 45i ZOPK Mostní objekty v km 5,629 a 7,055 trati Suchdol nad Odrou - Nový Jičín
ID zprávy: 847304828
Datum a čas dodání: 27.11.2020 v 09:53:58
Datum a čas doručení: 30.11.2020 v 11:40:28

Adresát: IM-Projekt, inženýrské a mostní konstrukce, s.r.o., Vodní 970/1, 60200 Brno, CZ
ID schránky: 3dtbsqc

Zmocnění: Nezadáno
Odstavec: Nezadáno
Naše číslo jednací: MSK 145186/2020
Naše spisová značka: ŽPZ/28056/2020/Zvo
Vaše číslo jednací: D20-571
Vaše spisová značka: Nezadáno
K rukám: Nezadáno
Do vlastních rukou: Ne
Doručení fikcí zakázáno: Ne

Události zprávy:

27.11.2020 v 09:53:58 EV0: Datová zpráva byla podána.
27.11.2020 v 09:53:58 EV5: Datová zpráva byla dodána do datové schránky příjemce. Je-li příjemcem datové zprávy orgán veřejné moci vystupující v postavení orgánu veřejné moci, byla datová zpráva tímto okamžikem doručena.
30.11.2020 v 11:40:28 EV12: Přihlásila se pověřená osoba s právem přístupu ke zprávě ve smyslu § 8, odst. 6 zákona č. 300/2008 Sb., v platném znění. Datová zpráva je nyní doručena. Případné dřívější datum doručení fikcí nebo doručení dodáním do schránky orgánu veřejné moci není dotčeno.

Váš dopis zn.:

Ze dne: 13. 11. 2020

Naše zn.: POD/19433/2020/923/2/846

Vyřizuje: Mgr. Ondřej Burel

Tel.: 596 657 271

E-mail: burel@pod.cz


Datum: 11. 12. 2020

IM-Projekt, inženýrské a mostní
konstrukce, s. r. o.

Vodní 970/1

Brno

602 00



POD000253527

Mostní objekty v km 5,629 a 7,055 trati Suchdol nad Odrou – Nový Jičín – stanovisko správce povodí k dokumentaci pro stavební řízení

Dne 13. 11. 2020 jsme obdrželi datovou zprávu s Vaší žádostí týkající se rekonstrukce mostních objektů na železniční trati Suchdol nad Odrou – Nový Jičín. Záměr tvoří dva stavební objekty:

SO 01 Most v km 5,629 – stavba bude probíhat na pozemcích parc. č. 1908/1, 1910/3, 1757/31 v k. ú. Šenov u Nového Jičína. Stavba kříží vodní tok Bernartický potok v říčním km 0,835. Jsme správcem uvedeného vodního toku. Předmětný úsek se nachází v extravilánu v polní trati.

Návrh řešení - stávající most je již v havarijním stavu a bude provedena jeho demolice. Na jeho místě se zřídí nový most řešený jako přesýpaný z monolitických betonových rámu. Světlá šířka bude 4,05 m, světlá výška pak 2,09 m, most bude orientován kolmo na osu toku.

Opevnění koryta – koryto vodního toku bude opevněno dlažbou z lomového kamene do betonu, která budou ukončena betonovými prahy. V úsecích před a za touto dlažbou bude opevnění provedeno z rovnaniny z lomového kamene.

Výpočet – součástí projektové dokumentace byl jednoduchý hydrotechnický výpočet řešený pomocí Manningova vzorce. Zde se uvádí, že most převede kontrolní návrhový průtok ($1,4 \cdot Q_{100}$) s převýšením 0,5 m.

SO 02 Propustek v km 7,055 – uvedená lokalita se nachází ve vzdálenosti 220 m od levého břehu vodního toku Jičinka v říčním km 7,5 podle technicko-provozní evidence státního podniku Povodí Odry.

Stávající propustek je již v nevyhovujícím technickém stavu a bude odstraněn. Na jeho místě se zřídí nový trubní propustek DN 800 v délce 7,1 m. Bude proveden kolmo na osu železniční trati a jeho konstrukcí budou ŽB trouby uložené na základovou desku. Na vtoku a výtoku budou umístěny ŽB jímky. Na výtoku bude potrubí napojeno na stávající propustek. Železniční svršek bude vyjmut a následně uložen v délce 6,5 m.

Jako správce povodí Odry a Bernartického potoka z hlediska odtokových poměrů sdělujeme:

- 1) Záplavové území na Bernartickém potoce ve smyslu § 66 Zákona o vodách č. 254/2001 Sb. nám není známo.
- 2) Z hlediska odtokových poměrů sdělujeme, že uvedený záměr bude možný.
- 3) Upozorňujeme, že doložené hydrotechnické výpočty se nezakládají na reálných číslech. Výpočty uvažují rychlost proudění $8,0 \text{ ms}^{-1}$, stoletý průtok byl vypočítán na $32,68 \text{ m}^3 \text{ s}^{-1}$.

- 4) Protože nelze vyloučit výskyt velkých vod, upozorňujeme investora, že Povodí Odry, státní podnik nenese odpovědnost za škody způsobené záplavami nebo doprovodnými jevy, ani za ně neposkytuje žádnou náhradu.
- 5) Toto stanovisko neslouží pro vypořádání dočasného nebo trvalého záboru pozemků v naší správě. Před případným vstupem na naše pozemky je potřeba uzavřít příslušný smluvní vztah s naším majetkovým odborem (Ing. Poledníková, tel: 596 657 325).

Z hlediska provozního sdělujeme:

- 6) Zahájení stavebních prací bude oznámeno v týdenním předstihu našemu vodohospodářskému provozu ve Skotnici (tel: 556 723 606, skotnice.vhp@pod.cz). Bude uveden kontakt na osobu odpovědnou za stavební činnosti.
- 7) Niveleta dna drážního propustku bude plynule navazovat na stávající dno koryta toku.
- 8) Šikmá křídla z monolitického betonu, navazující mostní profil po i proti vodě na koryto toku, budou plynule navázána na původní rostlý terén profilu koryta toku.
- 9) Opevnění dna koryta toku rovnáninou z lomového kamene s vyklinováním, navazující na betonové příčné prahy, požadujeme provést o hmotnosti min. 150 kg (v projektové dokumentaci se uvádí 50 – 250 kg).
- 10) V korytě vodního toku a jeho bezprostředním okolí nebude skladován žádný stavební (odplavitelný) materiál, technika, či jiné předměty, které by bránily plynulému odtoku vod.
- 11) Budou učiněna taková opatření, aby nedošlo ke znečištění povrchových nebo podzemních vod. Po celou dobu bude na stavbě instalována norná stěna.
- 12) Budou učiněna taková opatření, aby nedošlo ke znečištění povrchových nebo podzemních vod.
- 13) Opevnění koryta toku zůstane po ukončení stavebních prací ve vlastnictví investora.
- 14) Po ukončení prací bude přizván zástupce VHP Skotnice, kterému bude předmětná lokalita protokolárně předána.

Stavba je navržena v povodí vodního útvaru HOD_0080 „Jičínka od toku Zrzávka do toku Odry“. Ekologický potenciál tohoto útvaru byl vyhodnocen jako poškozený. U vodního útvaru se předpokládá nedosažení dobrého chemického stavu. Celkový stav tohoto útvaru byl vyhodnocen jako nevyhovující.

Správce povodí posoudil vliv záměru „Mostní objekty v km 5,629 a 7,055 trati Suchdol nad Odrou – Nový Jičín“ na stav a potenciál útvarů povrchových vod a na stav útvarů podzemních vod podle "Metodického pokynu k posouzení možnosti vlivu záměru na stav dotčených vodních útvarů, MZe a MŽP, 02/2018".

Z hlediska zájmů daných platným Národním plánem povodí Odry a Plánem dílčího povodí Horní Odry (ustanovení § 24 až § 26 vodního zákona) je uvedený záměr „Mostní objekty v km 5,629 a 7,055 trati Suchdol nad Odrou – Nový Jičín“ možný, protože lze předpokládat, že záměrem nedojde ke zhoršení chemického stavu a ekologického potenciálu dotčených útvarů povrchových vod a chemického stavu a kvantitativního stavu útvarů podzemních vod, a že nebude znemožněno dosažení jejich dobrého potenciálu.

Toto hodnocení vychází z posouzení souladu daného záměru s výše uvedenými platnými dokumenty.

Záměr je v souladu s Plánem pro zvládání povodňových rizik v povodí Odry.

Platnost tohoto stanoviska je dva roky od data vydání.

Povodí Odry,
státní podnik 231
701 26 Ostrava, Varenská 49

Paulas

Ing. Lukáš P a v l a s
vedoucí odboru
vodohospodářských koncepcí a informací

Na vědomí
Povodí Odry, závod 01 Opava
Povodí Odry, majetkový odbor - zde

Doručenka datové zprávy

Věc: Mostní objekty v km 5,629 a 7,055 trati Suchdol nad Odrou - Nový Jičín -
stanovisko správce povodí k dokuemtnaci pro stavební řízení
ID zprávy: 852636509
Datum a čas dodání: 14.12.2020 v 12:00:39
Datum a čas doručení: 14.12.2020 v 14:44:37

Adresát: IM-Projekt, inženýrské a mostní konstrukce, s.r.o., Vodní 970/1, 60200 Brno,
CZ
ID schránky: 3dtbsqc

Zmocnění: Nezádáno
Odstavec: Nezádáno
Naše číslo jednací: D20-572
Naše spisová značka: Nezádáno
Vaše číslo jednací: POD/19433/2020/9232/846
Vaše spisová značka: Nezádáno
K rukám: Nezádáno
Do vlastních rukou: Ne
Doručení fikcí zakázáno: Ne

Události zprávy:

14.12.2020 v 12:00:38 EV0: Datová zpráva byla podána.
14.12.2020 v 12:00:39 EV5: Datová zpráva byla dodána do datové schránky příjemce. Je-li
příjemcem datové zprávy orgán veřejné moci vystupující v postavení orgánu
veřejné moci, byla datová zpráva tímto okamžikem doručena.
14.12.2020 v 14:44:37 EV12: Přihlásila se pověřená osoba s právem přístupu ke zprávě ve smyslu §
8, odst. 6 zákona č. 300/2008 Sb., v platném znění. Datová zpráva je nyní
doručena. Případné dřívější datum doručení fikcí nebo doručení dodáním do
schránky orgánu veřejné moci není dotčeno.

Sekce nakládání s majetkem Ministerstva obrany
odbor ochrany územních zájmů a státního odborného dozoru
Tychonova 1, Praha 6, PSČ 160 01, datová schránka hjyaavk

Sp. zn.: 106093/2020-1150-OÚZ-BR
MO 350392/2020-1150

Brno 3. prosince 2020

IM-Projekt, s.r.o.
inženýrské a mostní konstrukce, s.r.o. IČ 27689328
Vodní 1
602 00 Brno

Závazné stanovisko pro stavební řízení

Mostní objekty v km 5,629 a 7,055 trati Suchdol nad Odrou - Nový Jičín, k. ú. Šenov u Nového Jičína

Odbor ochrany územních zájmů a státního odborného dozoru, Sekce nakládání s majetkem, **Ministerstvo obrany**, v souladu se zmocněním v § 175 odst. 1 zákona č. 183/2006 Sb., o územním plánování a stavebním řádu (stavební zákon), ve znění pozdějších předpisů (dále jen „stavební zákon“), ve smyslu zákona č. 222/1999 Sb., o zajišťování obrany České republiky, ve znění pozdějších předpisů (dále jen „zákon o zajišťování obrany ČR“), a v souladu s Rozkazem ministra obrany č. 39/2011 - Zabezpečení výkonu působnosti MO ve věcech územního plánování a stavebního řádu, v platném znění, **vydává** ve smyslu § 4 odst. 2 písm. a) stavebního zákona pro potřeby vedeného řízení

souhlasné závazné stanovisko

k záměru " - Mostní objekty v km 5,629 a 7,055 trati Suchdol nad Odrou - Nový Jičín, k. ú. Šenov u Nového Jičína" tak, jak byl doložen v písemné a grafické dokumentaci.

Odůvodnění:

Ministerstvo obrany v souladu se zmocněním v § 175 odst. 1 stavebního zákona, dle § 161 téhož zákona a zákona o zajišťování obrany ČR provedlo po obdržení vaší žádosti o vydání závazného stanoviska dotčeného orgánu vyhodnocení předloženého záměru, prověřilo evidenci technické infrastruktury v jeho vlastnictví. Odbor ochrany územních zájmů a státního odborného dozoru SNM MO neeviduje inženýrské sítě a podzemní telekomunikační vedení, které by byly s daným stavebním záměrem v kolizi.

Daný stavební záměr je lokalizován v územích vymezených Ministerstvem obrany v souladu s § 175 stavebního zákona u stavebních úřadů. Tato vymezená území Ministerstva obrany jsou shodná s údaji o území poskytovanými Ministerstvem obrany pro ÚAP a jejich součástí jsou podrobné specifikace podmínek ve vymezeném území Ministerstva obrany a zákonná určení. Po posouzení stavebního záměru odbornými složkami Ministerstvo obrany konstatuje, že předložený stavební záměr není v rozporu se zájmy Ministerstva obrany a nekoliduje s ochranou zájmů Ministerstva obrany (viz ÚAP - jev 102a, 119).

Realizace stavebního záměru provedená v souladu s předloženou projektovou dokumentací neohrozí naplnění veřejného zájmu na zajištění obrany a bezpečnosti státu.

Toto závazné stanovisko Ministerstva obrany je platné 2 roky a musí být vyžádáno znovu, nebude-li během této doby stavba zahájena nebo dojde-li ke změnám v umístění, výšce nebo rozsahu stavby.

Kontaktní osoba: Marie Šlézarová, tel. 973402778

Marie Šlézarová
vrchní referent
oddělení ochrany územních zájmů Morava

V další korespondenci, týkající se výše uvedené věci, uvádějte odkaz na sp. zn.: 106093/2020-1150-OÚZ-BR tohoto závazného stanoviska Ministerstva obrany ČR.

Adresa pro doručování:

Ministerstvo obrany ČR
Sekce nakládání s majetkem
odbor ochrany územních zájmů a státního odborného dozoru
oddělení ochrany územních zájmů Morava
Svatoplukova 2687/84, 662 10 Brno
IČO: 60162694

Doručenka datové zprávy

Věc: Mostní objekty v km 5,629 a 7,055 trati Suchdol nad Odrou - Nový Jičín, k. ú. Šenov u Nového Jičína
ID zprávy: 849187973
Datum a čas dodání: 03.12.2020 v 08:25:03
Datum a čas doručení: 03.12.2020 v 10:30:11

Adresát: IM-Projekt, inženýrské a mostní konstrukce, s.r.o., Vodní 970/1, 60200 Brno, CZ
ID schránky: 3dtbsqc

Zmocnění: Nezádáno
Odstavec: Nezádáno
Naše číslo jednací: MO 350392/2020-1150
Naše spisová značka: SpMO 720/2020-1150
Vaše číslo jednací: Nezádáno
Vaše spisová značka: Nezádáno
K rukám: Nezádáno
Do vlastních rukou: Ne
Doručení fikcí zakázáno: Ne

Události zprávy:

03.12.2020 v 08:25:03 EV0: Datová zpráva byla podána.
03.12.2020 v 08:25:03 EV5: Datová zpráva byla dodána do datové schránky příjemce. Je-li příjemcem datové zprávy orgán veřejné moci vystupující v postavení orgánu veřejné moci, byla datová zpráva tímto okamžikem doručena.
03.12.2020 v 10:30:11 EV12: Přihlásila se pověřená osoba s právem přístupu ke zprávě ve smyslu § 8, odst. 6 zákona č. 300/2008 Sb., v platném znění. Datová zpráva je nyní doručena. Případné dřívější datum doručení fikcí nebo doručení dodáním do schránky orgánu veřejné moci není dotčeno.
